



## Lampiran 1

### Daftar Pertanyaan Wawancara

1. Sejauh mana pentingnya pemahaman akan manajemen krisis oleh BPBD?
2. Bagaimana peran dan kinerja BPBD Kota Ambon dalam hal manajemen krisis setiap tahunnya?
3. Bencana alam tidak terprediksi kapan akan terjadi, namun BPBD Kota Ambon pasti sudah melakukan perencanaan jauh hari sebelum krisis tersebut ada. Lalu, apa saja rencana umum BPBD Ambon terkait krisis agar tidak menimbulkan kebingungan serta penundaan dalam penanganan krisis tersebut?
4. Apakah dalam pelaksanaannya, BPBD memiliki panduan tersendiri dalam menjalankan langkah-langkah penanggulangan bencana?
5. Untuk penanggulangan bencana sendiri, dilaksanakan oleh unit/divisi apa?
6. Bagaimana BPBD memantau daerah yang sekiranya akan terjadi bencana alam?
7. Apa langkah pertama yang dilakukan BPBD Ambon saat mengetahui kabar atau informasi bahwa akan ada hujan lebat yang kemungkinan menimbulkan longsor?
8. Apa langkah pertama BPBD saat mendeteksi telah terjadi bencana alam?
9. Bagaimana dengan peran BPBD bagi masyarakat sekitar, terutama yang terdampak bencana alam?
10. Perkembangan apa yang dilakukan BPBD Ambon dalam menanggulangi bencana alam tiap tahunnya dimulai dari tahun 2019 - 2022?

## Lampiran 2

### Hasil Wawancara dengan BPBD Kota Ambon

Wawancara secara tertulis dengan Ibu Eva Tuhumury, S.Hut selaku Sekretaris BPBD Kota Ambon

Selasa, 10 Januari 2023 pukul 15.40 WIB via media sosial *WhatsApp*

#### Pertanyaan Wawancara

1. Sejauh mana pentingnya pemahaman akan manajemen krisis oleh BPBD?  
Jawaban: BPBD Kota Ambon memahami benar pentingnya manajemen penanggulangan bencana sehingga dari rencana, pelaksanaan, monitoring, pengawasan berupa pra bencana, saat bencana dan pasca bencana direncanakan dalam Rencana Kerja (Renja) setiap tahunnya, kemudian dilaksanakan setelah itu dipertanggungjawabkan dalam bentuk laporan kinerja akuntabilitas pemerintah.
2. Bagaimana peran dan kinerja BPBD Ambon dalam hal manajemen krisis setiap tahunnya?  
Jawaban: Peran dan kinerja BPBD dalam hal manajemen krisis penanganan bencana setiap tahunnya adalah:
  - Merencanakan program/kegiatan penanggulangan bencana dari pra bencana, saat bencana dan pasca bencana.
  - Melaksanakan program/kegiatan penanggulangan bencana yaitu pra bencana berupa kegiatan pencegahan dan kesiapsiagaan bencana berupa penyusunan rencana kontijensi per jenis bencana sesuai Kajian Risiko Bencana di Kota Ambon, Kegiatan Satuan Pendidikan Aman Bencana, Desa/Kelurahan/Negeri Tangguh Bencana, Gladi Lapangan, sosialisasi dan pelatihan Tim Reaksi Cepat.
  - Melaksanakan program/kegiatan saat bencana berupa kegiatan reaksi cepat penanganan darurat, pengadaan logistik bencana.
  - Melaksanakan program/kegiatan pasca bencana yang juga merupakan upaya perbaikan maupun pembuatan talud penahan tanah, sungai dan juga jalan sebagai upaya mitigasi secara struktural.
3. Bencana alam tidak terprediksi kapan akan terjadi, namun BPBD Kota Ambon pasti sudah melakukan perencanaan jauh hari sebelum krisis tersebut ada. Lalu, apa saja rencana umum BPBD Kota Ambon terkait krisis agar tidak menimbulkan kebingungan serta penundaan dalam penanganan krisis tersebut?  
Jawaban: Rencana umum seperti yang telah dijawab diatas intinya BPBD melakukan upaya penguatan kapasitas baik secara kelembagaan baik untuk aparatur BPBD dan *stakeholder* terkait maupun juga peningkatan kapasitas di masyarakat berupa program/kegiatan seperti yang disampaikan di atas. Kegiatan pencegahan dan kesiapsiagaan lebih diutamakan karena aparatur maupun

masyarakat tahu berbuat apa atau melakukan upaya pengurangan terhadap risiko bencana.

4. Apakah dalam pelaksanaannya, BPBD memiliki panduan tersendiri dalam menjalankan langkah-langkah penanggulangan bencana?

Jawaban: BPBD Kota Ambon memiliki Kajian Risiko Bencana, Rencana Penanggulangan Bencana, Rencana Kontijensi per jenis bencana seperti Renkon Banjir dan Tanah Longsor, Renkon Gempa bumi dan Tsunami, Perda Penanggulangan Bencana, Perwali Pusat Pengendali Operasi Penanggulangan Bencana, Standar Operasional Prosedur Sistem Peringatan Dini, SOP Penanganan Evakuasi dan Penanganan Darurat, SOP pemberian informasi bencana

5. Untuk penanggulangan bencana sendiri, dilaksanakan oleh unit/divisi apa?

Jawaban: Untuk penanggulangan bencana di Kota Ambon mulai dari pra bencana, saat bencana dan pasca bencana dilaksanakan oleh Badan Penanggulangan Bencana Daerah sesuai dengan fungsi pada Pra Bencana BPBD berfungsi sebagai Pelaksana, pada saat bencana berfungsi sebagai Komando karena jika terjadi bencana maka Pemerintah Kota Ambon akan mengeluarkan SK Walikota tentang tanggap Darurat dan pengaktifan komando penanganan darurat yang melibatkan *stakeholder* di Kota Ambon yang menangani penanganan darurat bencana, sedangkan pada pasca bencana fungsi sebagai pelaksana untuk melakukan perbaikan terhadap lokasi yang terdampak bencana.

6. Bagaimana BPBD memantau daerah yang sekiranya akan terjadi bencana alam?

Jawaban: BPBD Kota Ambon memiliki WAG antara Instansi Terkait Kebencanaan yang memberikan informasi peringatan dini baik cuaca maupun gempa dan tsunami yang memberikan info wilayah/daerah yang terdampak untuk diteruskan melalui WAG antara BPBD dengan Camat/Lurah/Raja/Kades lingkup Pemerintah Kota Ambon. Selain itu BPBD Kota Ambon pun menyampaikan info melalui Media Sosial BPBD Kota Ambon berupa Facebook, IG, Whatsapp, Radio Komunikasi dengan memfungsikan PUSDALOPS yang beroperasi 1 x 24 jam.

7. Apa langkah pertama yang dilakukan BPBD Ambon saat mengetahui kabar atau informasi bahwa akan ada hujan lebat yang kemungkinan menimbulkan longsor?

Jawaban: BPBD Kota Ambon memberikan informasi tersebut dengan menyebarkan melalui Media Sosial (WAG, IG, Facebook) sehingga ada upaya pengurangan risiko bencana oleh masyarakat dengan melakukan antisipasi berupa pengamatan atau kearifan lokal masyarakat kota ambon berupa nanaku untuk bertindak yang dapat meminimalisir risiko yang disebabkan oleh hujan dengan intensitas sedang sampai tinggi.

8. Apa langkah pertama BPBD saat mendeteksi telah terjadi bencana alam?  
Jawaban: BPBD memerintahkan Tim Reaksi Cepat untuk melakukan kaji cepat di lokasi terdampak kemudian memberikan laporan kepada Kepala Daerah untuk menentukan status keadaan darurat guna melakukan upaya penanganan darurat.
9. Bagaimana dengan peran BPBD bagi masyarakat sekitar, terutama yang terdampak bencana alam?  
Jawaban: Peran BPBD langsung turun kelokasi melakukan identifikasi dan memberikan bantuan penanganan darurat untuk mengurangi/meminimalisir risiko yang lebih besar kepada masyarakat.
10. Perkembangan apa yang dilakukan BPBD Ambon dalam menanggulangi bencana alam tiap tahunnya dimulai dari tahun 2019 - 2022?  
Jawaban: BPBD Kota Ambon dari Tahun 2019 – 2022 dalam penanggulangan bencana di Kota Ambon telah melakukan upaya penanggulangan bencana dengan implementasi program/kegiatan dalam Rencana Pembangunan Jangka Menengah 2017-2022 melalui Indikator Kinerja Utama (IKU) yaitu Pengurangan Indeks Risiko Bencana yang terukur dengan Nilai tahun 2019 : 105.02, Tahun 2020: 105.02, Tahun 2021 : 98,33. Dari nilai indikator tersebut mengindikasikan bahwa penanggulangan bencana di Kota Ambon terukur dalam upaya pengurangan risiko bencana sudah pada risiko **SEDANG**.  
Selain itu Pemerintah Kota Ambon pun dari tahun 2019 – 2022 diberikan penghargaan oleh BNPB sebagai BPBD Terbaik serta di tahun 2022 dari Kementerian Dalam Negeri dalam implementasi Standar Pelayanan Minimal Sub Urusan Bencana Kota Ambon mendapat penghargaan GARNAS BUANA Utama Award peringkat ketiga setelah Kota Medan dan Kabupaten Lombok Barat

### Lampiran 3

#### Daerah di Ambon yang Terdampak Bencana Alam

Tanggal Kejadian	Kejadian	Lokasi
25 April 2019	Tanah Longsor	Kec. Teluk Ambon Kel. Hunut Kel. Batu Merah Kec. Sirimau Kel. Amantelu
02 Juni 2019	Tanah Longsor	Kec. Sirimau Ds. Batu Merah
04 Juni 2019	Tanah Longsor	Kec. Sirimau Kel. Batu Meja Negeri Soya Kec. Teluk Ambon Negeri Rumah Tiga
26 September 2019	Gempabumi	Kec. Leitimur Selatan Ds. Toisapu Kec. Sirimau Ds. Hative Kecil Kec. Baguala Ds. Galala Ds. Waiheru Kel. Ridwan Pelu Kel. Amriya Kec. Nusaniwe Ds. Urimessing
19 Januari 2020	Kebakaran Hutan dan Lahan	Kec. Leitimur Ds. Rutong Dsn. Wayula
21 Januari 2020	Kebakaran Hutan dan Lahan	Desa Hallong Batu Gajah, Kec. Baguala Transit Jalan Baru Desa Passo, Kec. Baguala
26 Januari 2020	Kebakaran Hutan dan Lahan	Kec. Nusaniwe Ds. Eri Dsn. Air Low
24 Februari 2020	Kebakaran Hutan dan Lahan	Air Besar RT.006/017 Kecamatan Sirimau
26 Februari 2020	Kebakaran Hutan dan Lahan	Desa Eri Gunung 2 Dusun Air Low Kecamatan Nusaniwe Kota Ambon
29 Februari 2020	Kebakaran Hutan dan Lahan	Dusun Talaga Raja, Kecamatan Nusaniwe Kota Ambon
30 Juni 2020	Tanah Longsor	Kec. Sirimau Ds. Galala Hative Kecil SKIP RT.002/05, Kelurahan Karang Panjang, Kec. Sirimau Kota Ambon (Kel. Rony Maulany) Mangga Dua Kec. Nusaniwe Kota Ambon Kec. Sirimau Kel. Amantelu Kel. Karang Panjang Kec. Nusaniwe Ds. Amahusu
13 Juli 2020	Puting Beliung	Kec. Sirimau Kel. Batu Gajah
14 Juli 2020	Tanah Longsor	Kec. Sirimau Ds. Soya
30 September 2020	Tanah Longsor	Hallong Batu-Batu Kec. Baguala RT.037/RW.012 Desa Batu MerahLorong Puteri STAIN RT.005/RW.019 Kec. Sirimau Jl. Karpan Palamas Lorong Katapang, RT.002/RW.004 Kec.Sirimau Jl. Tabea Jou, RT.002/RW.007 Kec.Sirimau Jl. Tabea Jou, RT.002/RW.004 Kec.Sirimau Jl. Tabea Jou, RT.002/RW.007 Kec.Sirimau
03 Oktober 2020	Tanah Longsor	Desa Amahusu RT.01/RW.001, Kecamatan Nusaniwe Desa Batu Merah, RT.03/RW.001 Kec. Sirimau Desa Amahusu, RT.02/RW.001 Kec. Nusaniwe


<b>Tanggal Kejadian</b>	<b>Kejadian</b>	<b>Lokasi</b>
		Gunung Nona, Kelurahan Amahusu, Kec. Nusaniwe Air Kuning Lorong Seilale (RT.03/RW. 021), Kec. Sirimau Ahuru RT.002/RW.016 Kec. Sirimau
03 Oktober 2020	Banjir	Kec. Sirimau Ds. Batumerah Ds. Galala Kel. Honipopu Kel. Batu Meja Kel. Uritetu Ds. Hative Kecil Kel. Ahusen Kel. Amantelu Kel. Batu Gajah Kec. Baguala Ds. Negeri Lama Ds. Latta Negeri Passo Kec. Nusaniwe Kel. Mangga Dua Kel. Kuda Mati Kel. Urimessing Kec. Leitimur Selatan Negeri Hutumuri
05 Februari 2021	Gelombang Pasang dan Abrasi	Desa Hative Kecil, Kec. Sirimau RT.001 / RW.01. Desa Batu Merah, Kec. Sirimau RT.002 / RW.010. Desa Batu Merah, Kec. Sirimau RT.003 / RW.010. Desa Batu Merah, Kec. Sirimau RT.002 / RW.002. Desa Pandan Kasturi, Kec. Sirimau RT.001 / RW.001. Desa Pandan Kasturi, Kec. Sirimau RT.002 / RW.001. Lateri Kecamatan Baguala, Kota Ambon. Passo Kecamatan Baguala, Kota Ambon (RT.001/RW....). Desa Nania Kec. Baguala, Kota Ambon (RT.001/RW.01.). Desa Waiheru Kec. Baguala, Kota Ambon (RT.028/RW.007.). Desa Waiheru Kec. Baguala, Kota Ambon (RT.020/RW.008.). Desa Rumah Tiga Kec. Teluk Ambon, Kota Ambon (RT.001/RW.004). Desa Hative Besar Kec. Teluk Ambon, Kota Ambon.
08 Februari 2021	Puting Beliung	Negeri Soya, RT/RW. 002/003
16 Februari 2021	Puting Beliung	BATU MERAH, RT.003/010 Kec. SIRIMAU (03.00 WIT) Kel. Asmah Wiriyanti
25 Februari 2021	Puting Beliung	Latuhalat, Desa Waimahu 2 RT.001/RW.002
16 Mei 2021	Banjir	Batu Merah, Kec. Sirimau RT.002/RW.013 Kota Ambon
16 Mei 2021	Tanah Longsor	Batu Gajah, RT.003/RW.01 Kota Ambon
17 Mei 2021	Banjir	WAIHERU, RT.023/RW.003, KEC. TELUK BAGUALA (13.00 WIT)
17 Mei 2021	Tanah Longsor	Waiheru, RT.025/RW.003. Batu Merah, RT.004/018 Kota Ambon. Kota Ambon. Batu Gajah, RT.001/RW.04 Kota Ambon. Batu Merah, RT.002/RW.013 Kota Ambon. Batu Merah, RT.006/RW.016 Kota Ambon. Batu Merah, RT.002/ RW.013 Kota Ambon. Karang Panjang, RT.005/RW.05 Kota Ambon. Batu

Tanggal Kejadian	Kejadian	Lokasi
		Gajah, RT.001/RW.04 Kota Ambon. Karang Panjang, RT.004/RW.05 Kota Ambon
18 Mei 2021	Tanah Longsor	Batu Merah, RT.002/RW.08. Batu Merah Kota. SOYA. Batu Gantung, RT.002/RW.01. Karang Panjang, RT.005/RW.04. Hatala, RT.002/RW.02. Batu Meja, RT.002/RW.07. Waihoka, RT.001/RW.02 Kota Ambon.
19 Mei 2021	Tanah Longsor	Karang Panjang, RT.004/RW.04. Amantelu, RT.001/RW.01. Amantelu, RT.005/RW.05. Tawiri, RT.002/RW.04. Soya RT.003/RW.07. Batu Gajah, RT.004/RW.01. Hukurila, RT.001/RW.01. Batu Merah, RT.002/RW.013. Kota Ambon
20 Mei 2021	Tanah Longsor	Waihoka, RT.002/RW.01. Batu Meja, RT.005/RW.07. Batu Merah, RT.002/RW.020. Batu Gantung, RT.005/RW.02. Batu Merah, RT.003/RW.06. Karang Panjang, RT.004/RW.04. Batu Meja, RT.001/RW.01 Kota Ambon
21 Mei 2021	Tanah Longsor	Batu Meja, RT.003/RW.07. Karang Panjang, RT.003/RW.02. Batu Meja, RT.005/RW.07. Mangga Dua, RT.002/RW.01. Urimessing. Urimessing, Batu Meja RT.005/RW.07. RT.001/RW.02. Kota Ambon
22 Mei 2021	Tanah Longsor	Soya RT.003/RW.07. Waihoka, RT.004/RW.002. Waihoka RT.005/RW.03. Karang Panjang RT.002/RW.03. Karang Panjang RT.002/RW.03 Kota Ambon
23 Mei 2021	Banjir	Desa Jikumerasa Kec.Lilialy Kab. Buru
24 Mei 2021	Tanah Longsor	Batu Meja, RT.005/RW.07. Karang Panjang, Kota Ambon. Nania, RT.006/RW.001. Batu Meja, RT.001/RW.003. Kota Ambon
25 Mei 2021	Tanah Longsor	Karang Panjang RT.005/RW.04. Hukurila, Kec. Leitimur Selatan, Soya, RT.003/RW.006. Hative Kecil, RT.001/RW. 003, Kec. Teluk Ambon Baguala. Waihoka, Kec. Sirimau, RT.001/RW.002, Kota Ambon
04 Juni 2021	Tanah Longsor	Kayu Putih, RT.003/RW.03. Mangga Dua, RT.001/RW.02 Kota Ambon
16 Juni 2021	Gempabumi	Kota Ambon
20 Juni 2021	Tanah Longsor	Kec. Sirimau Ds. Batu Merah
04 Juli 2021	Banjir	Kec. Baguala Kec. Leitimor Selatan Kec. nusaniwe Kec. Sirimau Kec. Letisel Kec. Teluk



Tanggal Kejadian	Kejadian	Lokasi
		Ambon Desa : Paso, hatalai, batu gajah, karang panjang, batu meja, batu merah, amantelu, nania, hutumuri, pandan kasturi soya, waihoka
11 Juli 2021	Banjir	Kec. : Sirimau, Leitimur Selatan, Baguala, Nusaniwe, Teluk Ambon Kel. : Hative Kecil, Halong, Kuda Mati. Hukurila, Batu Merah, LateriNegeri Lama.Hative Besar, Tihu, Poka, Batu koneng, Batu Meja, Batu Gajah.
11 Juli 2021	Banjir	Kec. Nusaniwe Ds. Kudamatti Kec. Sirimau Ds. Hative Kecil Kec. Baguala Ds. Halong Kec. Letisel Ds. Hukurila
04 Desember 2021	Puting Beliung	Galunggung, RT.003/RW.006. Dermaga Ferry Galala, Kec.

Sumber: [gis.bnpb.go.id](http://gis.bnpb.go.id)



## Lampiran 4

### Dokumentasi

A. Panggilan telepon dengan Ibu Eva Tuhumury, S.Hut selaku Sekretaris BPBD

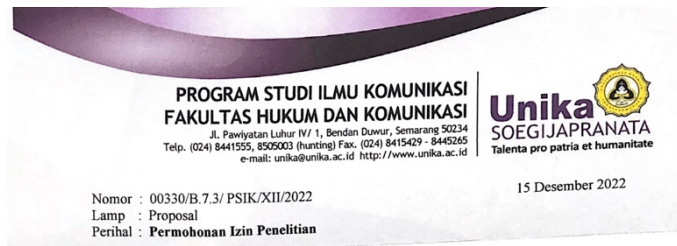
Kota Ambon



B. Wawancara secara tertulis via media sosial *WhatsApp* dengan Ibu Eva Tuhumury, S.Hut selaku Sekretaris BPBD Kota Ambon



### C. Surat Izin Penelitian



Kepada Yth. Bapak/Ibu/Sdr.  
**Kepala Dinas Penanaman Modal dan Pelayanan Terpadu Satu Pintu Kota Ambon**  
Jl. Dr Latumenten-prigilima, Kel Honipopu, Sirimau  
Ambon, Maluku

Salam hormat,  
Mahasiswa tersebut di bawah adalah mahasiswa Program Studi Ilmu Komunikasi Unika Soegijapranata Semarang, yakni :


Nama : Anna Mufti Rastra Sahara Prihardito  
NIM : 19.M1.0090  
Status : Mahasiswa Program Studi Ilmu Komunikasi,  
Fakultas Hukum dan Komunikasi Universitas Katolik Soegijapranata  
Telp./HP : 087830491715

Berkenaan dengan kegiatan penelitian tugas akhir pada Program Studi Ilmu Komunikasi, Fakultas Hukum dan Komunikasi, Unika Soegijapranata, mahasiswa tersebut tertarik untuk melakukan penelitian dengan topik "**Manajemen Krisis oleh BPBD Ambon dalam Penanggulangan Bencana Alam Tahun 2019 - 2022**".

Kami berharap, bahwa mahasiswa tersebut dapat diizinkan untuk melaksanakan kegiatan penelitian guna kelengkapan data, dengan melakukan wawancara dan pengalihan data di Badan Penanggulangan Bencana Daerah (BPBD) Kota Ambon, sesuai dengan proposal yang terlampir.

Demikian, atas perhatian dan kerjasamanya, diucapkan terima kasih.

Hormat kami,  
Sek. Prodi Ilmu Komunikasi

  
Ema Agra S. K. D., S.I.Kom., M.A.

PAPER NAME

TA -19.M1.0090.docx

WORD COUNT

10723 Words

CHARACTER COUNT

68817 Characters

PAGE COUNT

62 Pages

FILE SIZE

4.4MB

SUBMISSION DATE

Jan 16, 2023 1:11 PM GMT+7

REPORT DATE

Jan 16, 2023 1:12 PM GMT+7

**● 19% Overall Similarity**

The combined total of all matches, including overlapping sources, for each database.

- 18% Internet database
- Crossref database
- 9% Submitted Works database
- 6% Publications database
- Crossref Posted Content database

**● Excluded from Similarity Report**

- Bibliographic material
- Cited material
- Manually excluded text blocks
- Quoted material
- Small Matches (Less than 10 words)