

LAMPIRAN 1

KUESIONER MINAT BERKUNJUNG PARIWISATA KABUPATEN WAY KANAN

A. Pengantar

Dalam rangka melengkapi data yang diperlukan dalam memenuhi skripsi, bersama ini peneliti menyampaikan penelitian mengenai “ **Pengaruh Promosi Dinas Pemuda Olahraga dan Pariwisata Kabupaten Waykanan Melalui Instagram @infowaykanan Terhadap Minat Berkunjung Followers** ”. Adapun hasil dari kuisisioner ini akan digunakan sebagai bahan penyusunan skripsi pada program sarjana Universitas Katolik Soegijapranata. Sejalan dengan itu, saya akan sangat berterima kasih apabila saudara/i bersedia meluangkan waktu untuk memberikan pendapat dengan mengisi daftar pertanyaan yang diberikan pada halaman berikut ini.

Akhir kata saya mengucapkan terima kasih atas perhatian saudara/i atas partisipasinya dalam penelitian ini.

B. Petunjuk Pengisian

- Baca dan jawablah semua pertanyaan dengan teliti tidak ada yang terlewati
- Beri tanda (√) pada jawaban yang menurut anda tepat

C. Data Responden

Nama :

Alamat :

D. Pertanyaan

Keterangan :

STS = Sangat Tidak Setuju

TS = Tidak Setuju

S = Setuju

SS = Sangat Setuju

No.	Pernyataan	STS	TS	S	SS
1. Promotion Mix					
A. Advertising					
1.	Unggahan di instagram @infowaykanan memberikan informasi yang jelas mengenai objek wisata di Kabupaten Way Kanan.				
2.	Unggahan di instagram @infowaykanan berisi ajakan untuk mengunjungi objek wisata di Kabupaten Way Kanan.				
3.	Unggahan di instagram @infowaykanan mendorong minat untuk berkunjung kembali ke objek wisata di Kabupaten Way Kanan.				
4.	Unggahan di instagram @infowaykanan menjadi pengingat untuk mengunjungi pariwisata Kabupaten Way Kanan.				
B. Sales					
1.	Unggahan di instagram @infowaykanan menampilkan promo wisata di Kabupaten Way Kanan.				
C. Public Relation					
1.	Informasi yang disampaikan pada akun @infowaykanan dapat menjadi sarana penghubung antara pengelola objek wisata dengan konsumen.				
D. Direct Marketing					
1.	Instagram @infowaykanan mengarahkan informasi dengan unggahan foto dan video.				
2.	Instagram @infowaykanan melakukan komunikasi yang interaktif secara langsung untuk mendapatkan respon.				
2. Minat Berkunjung					

A. Problem Recognition					
1.	Apakah unggahan yang ada di instagram @infowaykanan menjadi solusi terbaik untuk destinasi wisata Kabupaten Way Kanan?				
B. Information Gathering					
1.	Unggahan di instagram @infowaykanan menampilkan informasi mengenai biaya dan waktu yang diperlukan untuk berkunjung ke objek wisata di Kabupaten Way Kanan.				
2.	Unggahan di instagram @infowaykanan menampilkan informasi mengenai infrastruktur dan pelayanan yang didapat dari berkunjung ke objek wisata di Kabupaten Way Kanan.				
C. Evaluation					
1.	Informasi yang diberikan di instagram @infowaykanan dapat menjadi sarana pembandingan yang relevan dibanding sumber informasi lainnya.				

LAMPIRAN 2

DATA POTENSI DAN DESTINASI WISATA

KABUPATEN WAY KANAN

Tabel 1 Data Potensi dan Destinasi Wisata Kecamatan Blambangan Umpu

No.	Nama Kegiatan	Desa / Kampung	Jarak Tempuh		Keterangan	Atraksi
	Daerah Potensi Wisata		Kabupaten	Kecamatan		
1.	Kencana Resort	Umpu Kencana	±6 km	±6 km	Destinasi wisata ini merupakan Wahana taman Bermain berupa wisata buatan yang sangat menarik untuk menjadi tempat tujuan wisata	Perahu bebek, <i>Outbound</i> , <i>Flyingfox</i> , Sepe da gantung, <i>spot</i> foto
2.	Wisata Batu Air	Umpu Bhakti	±4 km	±4 km	Destinasi Wisata buatan yang dikelola secara pribadi, menyuguhkan pemandangan yang indah serta wisata kuliner	<i>Spot photo</i> , terapi ikan
3.	Curup Way Kawat	Gunung Sangkaran	±20 km	±20 km	Air terjun dengan ketinggian sekitar 7 meter. Sangat cocok untuk wisata keluarga karena selain aman untuk mandi anak-anak tempatnya juga dekat dengan jalan lintas Sumatera (sekitar 300 meter)	

Tabel 2 Data Potensi dan Destinasi Wisata Kecamatan Umpu Semenguk

No.	Nama Kegiatan	Desa / Kampung	Jarak Tempuh		Keterangan	Atraksi
	Daerah Potensi Wisata		Kabupaten	Kecamatan		
1.	Kampung Wisata Gedung Batin	Gedung Batin	±23 km	±23 km	Lokasi ini merupakan kampung tua suku asli Way kanan yang berupa rumah panggung yang usianya telah ratusan tahun dengan bangunan yang menggunakan kayu dan tiang rumah dibuat dari potongan kayu yang masih gelondongan , selain itu di kampung wisata Gedung Batin ini juga banyak terdapat peninggalan kuno seperti guci keramik, meriam, kursi dan masih banyak lagi yang menambah menarik lagi kampung wisata ini berada di pinggir aliran sungai Way Besai yang sering digunakan pengunjung untuk bermain tubing,bamboo rafting dan tradisi menangkap ikan dengan menggunakan tangan yang disebut warga sekitar <i>bupisol</i> untuk menuju lokasi kita bisa menggunakan kendaraan roda dua dan roda empat	Bamboo rafting, River Tubing, Outbound, Sepeda Santai, Camping Ground, Spot foto <i>Selfie</i>

2.	Makam Tua Siti fatimah	Gedung Batin	±25 km	±25 km	Makam ini merupakan makam tua yang berada di lokasi pemukiman di kampung Gedung Batin tertulis dengan aksara Arab yang bernama Siti Fatimah dan dimakamkan sejak tahun 1305	
3.	Batu Mahligai	Gedung Batin	±25 km	±25 km	Potensi wisata ini merupakan wisata Spiritual dan Legenda masyarakat kampung Gedung batin yang berupa bebatuan besar yang dijadikan tempat pertapaan leluhur masyarakat sekitar yang dikelilingi hutan yang asri dan perkebunan warga	
4.	Curup Jepun	Negeri Baru	±17 km	±17 km	Potensi Wisata ini cukup menarik untuk dikunjungi tempatnya yang masih alami dengan airnya yang jernih dan segar memiliki ketinggian 7 M dan Lebar ±15 M sangat menarik untuk dikunjungi dan menjadi tempat tujuan wisata bagi keluarga ataupun bersama tema-teman. Selain itu curup ini sudah dikelola dengan sangat baik sehingga membuat pengunjung sangat nyaman.	


5.	Curup Kereta	Rambang Jaya	±25 km	±25 km	Merupakan Destinasi Wisata air terjun yang memiliki ketinggian ±6 M dan Lebar ±20 M sangat menarik untuk dikunjungi dan menjadi tempat tujuan wisata bagi keluarga ataupun bersama tema-teman. Lokasioni dikelilingi perkebunan karet, Kopi, dan persawahan milik warga.	Kayak , <i>Spot</i> Foto <i>Selfie</i> , Rumah Pohon, Gazebo, Perahu Kayu/sampan
6.	Curup Penyandingan	Panca Negri	±18 km	±18 km	Merupakan Destinasi Wisata air terjun yang memiliki ketinggian ±8 M dan Lebar ±25 M sangat menarik untuk dikunjungi dan menjadi tempat tujuan wisata bagi keluarga ataupun bersama tema-teman.	Spot Photo <i>Selfie</i> , River Tubing, Gazebo
7.	Water Park Bedeng	Sidoarjo	±15 km	±15 km	Destinasi wisata ini merupakan wahana bermain air yang merupakan wisata buatan	Water Boom, water Tong
8.	Kencana Resort	Umpu Kencana	±6 km	±6 km	Destinasi wisata ini Merupakan Wahan taman Bermain berupa wisata buatan yang sangan menarik untuk menjadi tempat tujuan wisata	Perahu bebek, <i>Outbound</i> , <i>Flying Fox</i> , Sepedah gantung, <i>spot</i> foto

Tabel 3 Data Potensi dan Destinasi Wisata Kecamatan Banjit

No.	Nama Kegiatan	Desa / Kampung	Jarak Tempuh		Keterangan	Atraksi
	Daerah Potensi Wisata		Kabupaten	Kecamatan		
1.	Curup Putri Malu (wisata Ala)	Kawasan Register Bukit Punggur	±60 km	±15 km	Lokasi wisata ini merupakan salah satu potensi wisata unggulan daerah Kabupaten Way kanan, Curup ini memiliki ketinggian ±75M sangat menarik sekali sebagai tempat tujuan wisata karena memiliki panorama alam yang indah yang dikelilingi hutan yang masih asri sehingga menambah lokasi ini terasa sejuk dan ditambah dengan pemandangan perkebunan kopi dan perbukitan, lokasi ini bisa kita tempuh dengan menggunakan kendaraan roda dua.	
2.	Suplesi Way Besai	Bonglai	±60 km	±20 km	Merupakan Destinasi wisata buatan berupa bendungan	

3.	Danau Randing (wisata alam)	Kawasan Register Bukit Punggur	±60 km	±20 km	1 Hektar, Potensi wisata ini merupakan dua telaga namun warga sekitar menyebutnya danau randing berupa dua telaga yang bersebelahan yang memiliki luas area ±1 hektar, lokasi ini dijadikan oleh penduduk setempat tempat mencari ikan dengan menggunakan pancing atau jala, dengan dikelilingi perkebunan kopi milik warga dan rimba yang udaranya masih terasa sejuk, untuk menuju lokasi tersebut kita hanya bisa menggunakan kendaraan roda dua	
4.	Curup Kembar Bukit duduk (wisata alam)	Kawasan Register Bukit Punggur	±70 km	±25 km	Curup Kembar bukit duduk ini terletak di Talang suardi berada di kawasan register Bukit punggur berdekatan dengan Kampung Juku Batu , merupakan curup yang cukup tinggi memiliki dua air terjun yang bersebelahan yang sangat indah ,lokasi ini hanya dapat kita tempuh dengan menggunakan kendaraan roda dua dan berjalan kaki lokasi ini dikelilingi perkebunan kopi dan hutan rimba yang menambah kesejukan dan panorama yang cukup menakjubkan hanya lokasi ini masih jarang sekali dikunjungi oleh para wisatawan.	

5.	Sialang badas (wisata alam)	Jukubatu	±70 km	±20 km	Lokasi ini merupakan tebing bebatuan yang banyak sekali dihuni lebah madu liar yang menempel di dinding – dinding lerengnya memiliki ketinggian ±300 M yang berlokasi di tepi aliran sungai Way Umpu lokasi ini sangat sejuk karena dikelilingi perkebunan dan sawah warga sekitar dan aliran sungai untuk menepuh lokasi ini kita hanya dapat menggunakan kendaraan roda dua dengan melewati jembatan Gantung	
----	--------------------------------	----------	--------	--------	--	--



6.	Bendungan Irigasi Way Umpu	Rantau Temiang	±47 km	±7 km	Bendungan Irigasi way Umpu merupakan lokasi wisata buatan yang merupakan sumber irigasi yang digunakan untuk mengalir persawahan area Kec. Banjit dan Kec. Baradatu, lokasi ini dibangun pada masa pemerintahan Presiden Soeharto pada tahun 1977 selain tempat ini bermanfaat sekali bagi warga tempat ini memiliki panorama yang indah ,tempat ini juga biasa digunakan untuk berwisata para muda mudi dan warga sekitar baik dari Kec. Banjit maupun dari daerah lain, karena di tempat ini dilengkapi dengan <i>gazebo</i> tempat bersantai dan tempat inipun terdapat jembatan gantung yang memiliki panjang ±200 M yang menambah daya tarik lokasi wisata bendungan irigasi way umpu ,untuk menuju lokasi ini kita bisa menggunakan kendaraan roda dua maupun roda empat	<i>Flying Fox, Spot Foto, River Tubing, arung jeram, jembatan gantung</i>
7.	Curup Bukit Duduk	Kawasan Register Bukit Punggur	±70 km	±18 km	Curup bukit duduk berlokasi tidak jauh dengan Curup Putri Malu merupakan curup yang indah dengan ketinggian ±70M tempat ini berlokasi di perbukitan yang masih asri dan dapat kita tepung hanya menggunakan kendaraan roda dua	

8.	Air Panas Serasan	Jukubatu	±60 km	±18 km	Sumber air panas serasan juku batu merupakan sumber air panas alami yang berasal dari mata air yang keluar dari bawah perbukitan yang bersebelahan dengan Way Umpu dan dikelilingi perkebunan dan sawah warga sumber air panas ini juga diyakini oleh warga dapat menyembuhkan berbagai penyakit kulit untuk menuju lokasi ini kita dapat menggunakan kendaraan roda dua dan roda empat.	<i>Raver tubing, gazebo, Rumah Pohon dan spot</i>
9.	Air Terjun Putri Kembar	Jukubatu	±70 km	±18 km	Curup Putri Kembar ini berada di area lokasi air panas serasan yang menambah menarik untuk kita kunjungi, memiliki ketinggian lebih kurang 10 meter dan dikelilingi perkebunan dan persawahan milik warga sekitar. Untu ,menuju lokasi kita dapat menggunakan kendaraan roda dua dan roda empat kemudian dilanjutkan dengan menyeberang sungai dengan lebar lebih kurang 10 meter	


10.	Panorama indah bukit duduk (panorama alam)	Kawasan Register Bukit Punggur	±70 km	±20 km	Lokasi potensi wisata ini merupakan panorama perbukitan dimana dari lokasi ini kita bisa memandang perkebunan kopi dan kawasan hutan yang sangat indah dan juga kita bisa menanti keindahan matahari terbit selain itu kita juga dapat melihat curup basungan yang terlihat dari kejauhan yang menambah keindahannya untuk menuju ke Lokasi ini kita dapat menggunakan kendaraan roda dua dan kendaraan roda empat khusus <i>Offroad</i>	
11.	Kampung Tua Juku Batu	Jukubatu	±60 km	±15 km	Perkampungan tua Juku Batu merupakan perkampungan suku asli semendo yang sudah ratusan tahun tinggal di kampung tersebut dan masih banyak rumah adat panggung yang terbuat dari kayu yang usianya sudah tua untuk menuju lokasi ini kita dapat menggunakan kendaraan roda dua dan roda empat	

12.	Kampung Wisata Bali Sadar	Bali Sadar	±45 km	±5 km	Kampung Wisata Bali Sadar Merupakan Kampung Transmigrasi masyarakat Bali yang tinggal di wilayah Kecamatan Banjit yang kaya akan seni dan budaya bali dengan ornamen bangunan yang unik dan punya ciri khas dan tradisi upacara budaya dan agama hindu yang kental menambah keragaman budaya yang ada di Kabupaten Way Kanan untuk menuju lokasi kita bisa menggunakan kendaraan roda dua dan roda empat	Atraksi budaya Ogoh-ogoh, Upacara adat, galungan, Kuningan, Tari Janger, tari Bali, Ruat Bumi
13.	Curup pematang Rindu	Menangan Siamang	±60 km	±18 km	Potensi wisata ini merupakan air terjun yang memiliki ketinggian ±30 M dengan lebar ±12m	

Tabel 4 Data Potensi dan Destinasi Wisata Kecamatan Kasui

No.	Nama Kegiatan	Desa / Kampung	Jarak Tempuh		Keterangan	Atraksi
	Daerah Potensi Wisata		Kabupaten	Kecamatan		
1.	Curup Gangsa	Kotawai	±60 km	±20 km	Destinasi wisata ini merupakan wisata Air Terjun yang sangat menarik disebut juga sebagai Niagaranya way Kanan dikarenakan bentuk air terjunnya menyerupai niagara sangat menarik sekali untuk dijadikan tujuan wisata dengan ketinggian ±30 M dengan lebar ±50 M	<i>Outbound, Camping Ground, Spot Foto Selfie</i>
2.	Curup Cangkah Kidau	Kedaton	±55 km	±15 km	Destinasi wisata air terjun dengan ketinggian ±6 M dengan lebar ±13M	<i>Spot Foto Selfie</i>
3.	Curup Pengantin	Tanjung Kurung	±65 km	±25 km	Potensi wisata ini berupa air terjun dengan ketinggian ±55M dengan lebar ±20M	
4.	Curup Ranggau	Kedaton	±55 km	±15 km	Potensi wisata air terjun dengan ketinggian ±6 M dengan lebar ±15M	
5.	Curup Susukan	Kedaton	±55 km	±15 km	Potensi wisata air terjun dengan ketinggian ±7M dengan lebar ±15M	
6.	Curup Talang Sembilan	Suka Jadi	±65 km	±25 km	Potensi wisata air terjun dengan ketinggian ±25 M dengan lebar ±10M	

7.	Curup Layang-layang	Juku Kemuning	±35 km	±15 km	Merupakan Objek Wisata Air Terjun yang tidak kalah indahnya dengan air terjun yang lain yang ada di kabupaten Way Kanan hanya saja belum dikelola dengan baik curup ini memiliki ketinggian ±20M dan Lebar ±30M	
----	---------------------	---------------	--------	--------	---	--



Tabel 5 Data Potensi dan Destinasi Wisata Kecamatan Rebang Tangkas

No.	Nama Kegiatan	Desa / Kampung	Jarak Tempuh		Keterangan	Atraksi
	Daerah Potensi Wisata		Kabupaten	Kecamatan		
1.	Curup way Bujukan	Medang jaya	±70 km	±20 km	Potensi wisata ini merupakan Air Terjun, sangat menarik sekali untuk dijadikan tujuan wisata, potensi wisata ini belum dikelola	
2.	Curup Pinang Indah	Gunung Sari	±75 km	±25 km	Potensi wisata ini merupakan Air Terjun, sangat menarik untuk dijadikan tujuan wisata	
3.	Curup Maria	Medang jaya	±70 km	±20 km	Potensi wisata ini merupakan Air Terjun, sangat menarik sekali untuk dijadikan tujuan wisata,potensi wisata ini belum dikelola	
4.	Goa batu Grobok	Lebak Peniangan	±70 km	±10 km	Potensi wisata ini merupakan Air Terjun, sangat menarik sekali untuk dijadikan tujuan wisata,potensi wisata ini belum dikelola	
5.	Curup Way Pangkalan	Medang jaya	±75 km	±25 km	Potensi wisata ini merupakan Air Terjun, sangat menarik sekali untuk dijadikan tujuan wisata,potensi wisata ini belum dikelola	
6.	Curup tahmi Besar	Medang jaya	±70 km	±20 km	Potensi wisata ini merupakan Air Terjun, sangat menarik sekali untuk dijadikan tujuan wisata,potensi wisata ini belum dikelola	

Tabel 6 Data Potensi dan Destinasi Wisata Kecamatan Way Tuba

No.	Nama Kegiatan	Desa / Kampung	Jarak Tempuh		Keterangan	Atraksi
	Daerah Potensi Wisata		Kabupaten	Kecamatan		
1.	Bendungan Way Mencar	Mencar Jaya	±50 km	±20 km	Potensi wisata ini merupakan Bendungan Sumber air bersih , sangat menarik sekali untuk dijadikan tujuan wisata	
2.	Goa Kelelawar	Bukit harapan	±49 km	±20 km	Merupakan Goa yang banyak dihuni kelelawar	
3.	Vila Beringin Tujuh	Bukit harapan	±50 km	±20 km	Potensi ini merupakan tempat yang dipercayai masyarakat sekitar sebagai tempat pertapaan	
4.	Vila Masin/Vila Guci	Vila Indah	±50 km	±20 km	Potensi ini merupakan tempat yang dipercayai masyarakat sekitar sebagai tempat pertapaan	

Tabel 7 Data Potensi dan Destinasi Wisata Kecamatan Gunung Labuan

No.	Nama Kegiatan	Desa / Kampung	Jarak Tempuh		Keterangan	Atraksi
	Daerah Potensi Wisata		Kabupaten	Kecamatan		
1.	Waterboom <i>Galaxy</i>	Gunung labuan	±50 km	±20 km	Destinasi Wisata Ini merupakan wisata buatan tempat wahana bermain air / berenang	
2.	Curup Kinciran	Bengkulu tengah	±49 km	±20 km	Merupakan potensi wisata air terjun belum terkelola dengan baik	
3.	Curup anggal	Suka Negri	±50 km	±20 km	Merupakan potensi wisata air terjun belum terkelola dengan baik	
4.	Curup patah	Curup Patah	±50 km	±20 km	Merupakan potensi wisata air terjun belum terkelola dengan baik	
5.	Curup Layang Layang	-	-	-		

Tabel 8 Data Potensi dan Destinasi Wisata Kecamatan Baradatu

No.	Nama Kegiatan	Desa / Kampung	Jarak Tempuh		Keterangan	Atraksi
	Daerah Potensi Wisata		Kabupaten	Kecamatan		
1.	Waterpark rizky	Tiuh balak	±30 km	±8 km	Destinasi Wisata Ini merupakan wisata buatan tempat wahana bermain air / berenang	
2.	Curup Semarang	Semarang	±35 km	±10 km	Merupakan potensi wisata air terjun belum dikelola dengan baik	

Tabel 9 Data Potensi dan Destinasi Wisata Kecamatan Bahuga

No.	Nama Kegiatan	Desa / Kampung	Jarak Tempuh		Keterangan	Atraksi
	Daerah Potensi Wisata		Kabupaten	Kecamatan		
1.	Rumah Adat Peserian Ryacudu	Mes girllir	±90 km	±2 km	Merupakan Rumah tua peninggalan Jenderal Ryacudu yang bernilai sejarah	

Sumber : Arsip Dinas pemuda olahraga dan Pariwisata

LAMPIRAN 3

DATA JUMLAH PENGUNJUNG

DI OBJEK WISATA KABUPATEN WAY KANAN

TAHUN 2015 - 2021

Tabel 1 Jumlah Pengunjung di Daerah Objek Wisata Kabupaten Way Kanan
Tahun 2015

No.	Nama Objek Wisata	Pengunjung	Jumlah	Ket
1.	Curup Putri Malu	Mancanegara	-	
		Nusantara	2500 orang	
2.	Wisata Budaya Gedung Batin	Mancanegara	-	
		Nusantara	500 orang	
3.	Wisata Budaya Bali sadar	Mancanegara	-	
		Nusantara	500 orang	
4.	Wisata Bendungan Irigasi Way Umpu	Mancanegara	-	
		Nusantara	1000 orang	
5.	Curup Gangsa	Mancanegara	-	
		Nusantara	3500 orang	
6.	Water Boom Galaksi Gunung Labuan	Mancanegara	-	
		Nusantara	4000 orang	
7.	Water Park Rizki Baradatu	Mancanegara	-	
		Nusantara	3000 orang	
	Jumlah		15000 orang	

Tabel 2 Jumlah Pengunjung di Daerah Objek Wisata Kabupaten Way Kanan
Tahun 2016

No.	Nama Objek Wisata	Pengunjung	Jumlah	Ket
1.	Curup Putri Malu	M mancanegara	-	
		Nusantara	2500 orang	
2.	Wisata Budaya Gedung Batin	M mancanegara	-	
		Nusantara	700 orang	
3.	Wisata Budaya Bali sadar	M mancanegara	-	
		Nusantara	600 orang	
4.	Wisata Bendungan Irigasi Way Umpu	M mancanegara	-	
		Nusantara	1400 orang	
5.	Curup Gangsa	M mancanegara	-	
		Nusantara	3401 orang	
6.	Water Boom Galaksi Gunung Labuan	M mancanegara	-	
		Nusantara	3500 orang	
7.	Water Park Rizki Baradatu	M mancanegara	-	
		Nusantara	3500 orang	
Jumlah			17001 orang	

Tabel 3 Jumlah Pengunjung di Daerah Objek Wisata Kabupaten Way Kanan
Tahun 2017

No.	Nama Objek Wisata	Pengunjung	Jumlah	Ket
1.	Curup Putri Malu	Mancanegara	-	
		Nusantara	2000 orang	
2.	Wisata Budaya Gedung Batin	Mancanegara	-	
		Nusantara	2000 orang	
3.	Wisata Budaya Bali sadar	Mancanegara	-	
		Nusantara	1030 orang	
4.	Wisata Bendungan Irigasi Way Umpu	Mancanegara	-	
		Nusantara	2000 orang	
5.	Curup Gangsa	Mancanegara	-	
		Nusantara	5500 orang	
6.	Water Boom Galaksi Gunung Labuan	Mancanegara	-	
		Nusantara	2500 orang	
7.	Water Park Rizki Baradatu	Mancanegara	-	
		Nusantara	3000 orang	
8.	Air panas Serasan	Mancanegara	-	
		Nusantara	1500 orang	
9.	Curup Kereta	Mancanegara	-	
		Nusantara	5000 orang	
10.	Water Park Semarang Baradatu	Mancanegara	-	
		Nusantara	4000 orang	
Jumlah			28030 orang	

Tabel 4 Jumlah Pengunjung di Daerah Objek Wisata Kabupaten Way Kanan
Tahun 2018

No.	Nama Objek Wisata	Pengunjung	Jumlah	Ket
1.	Curup Putri Malu	M mancanegara	-	
		Nusantara	2000 orang	
2.	Wisata Budaya Gedung Batin	M mancanegara	5 Orang	
		Nusantara	1995 orang	
3.	Wisata Budaya Bali sadar	M mancanegara	-	
		Nusantara	1000 orang	
4.	Wisata Bendungan Irigasi Way Umpu	M mancanegara	-	
		Nusantara	2000 orang	
5.	Curup Gangsa	M mancanegara	-	
		Nusantara	9500 orang	
6.	Water Boom Galaksi Gunung Labuan	M mancanegara	-	
		Nusantara	2000 orang	
7.	Water Park Rizki Baradatu	M mancanegara	-	
		Nusantara	3000 orang	
8.	Air panas Serasan	M mancanegara	-	
		Nusantara	1500 orang	
9.	Water Park Semarang Baradatu	M mancanegara	-	
		Nusantara	3100 orang	
10.	Curup Kereta	M mancanegara	-	
		Nusantara	6000 orang	
	Jumlah		32100 orang	

Tabel 5 Jumlah Pengunjung di Daerah Objek Wisata Kabupaten Way Kanan
Tahun 2019

No.	Nama Objek Wisata	Pengunjung	Jumlah	Ket
1.	Curup Putri Malu	M mancanegara	-	
		Nusantara	2500 orang	
2.	Wisata Budaya Gedung Batin	M mancanegara	-	
		Nusantara	4000 orang	
3.	Wisata Budaya Bali sadar	M mancanegara	-	
		Nusantara	1700 orang	
4.	Wisata Bendungan Irigasi Way Umpu	M mancanegara	-	
		Nusantara	2000 orang	
5.	Curup Gangsa	M mancanegara	-	
		Nusantara	19500 orang	
6.	Water Boom Galaksi Gunung Labuan	M mancanegara	-	
		Nusantara	3000 orang	
7.	Water Park Rizki Baradatu	M mancanegara	-	
		Nusantara	3500 orang	
8.	Air panas Serasan	M mancanegara	-	
		Nusantara	2000 orang	
9.	Water Park Semarang Baradatu	M mancanegara	-	
		Nusantara	4500 orang	
10.	Curup Kereta	M mancanegara	-	
		Nusantara	18500 orang	
	Jumlah		60200 orang	

Tabel 6 Jumlah Pengunjung di Daerah Objek Wisata Kabupaten Way Kanan
Tahun 2020

No.	Nama Objek Wisata	Pengunjung	Jumlah	Ket
1.	Curup Putri Malu	M mancanegara	-	
		Nusantara	1000 orang	
2.	Wisata Budaya Gedung Batin	M mancanegara	-	
		Nusantara	-	
3.	Wisata Budaya Bali sadar	M mancanegara	-	
		Nusantara	200 orang	
4.	Wisata Bendungan Irigasi Way Umpu	M mancanegara	-	
		Nusantara	-	
5.	Curup Gangsa	M mancanegara	-	
		Nusantara	4000 orang	
6.	Curup Kedaton	M mancanegara	-	
		Nusantara	400 orang	
7.	Curup Cangkah Kidau	M mancanegara	-	
		Nusantara	400 orang	
8.	Bendungan Way Besai	M mancanegara	-	
		Nusantara	-	
9.	Bendungan Meriam	M mancanegara	-	
		Nusantara	-	
10.	Water Park Rizki Baradatu	M mancanegara	-	
		Nusantara	700 orang	
11.	Water Park Semarang Baradatu	M mancanegara	-	
		Nusantara	1500 orang	
12.	Air panas Serasan	M mancanegara	-	

		Nusantara	500 orang	
13.	Curup Kereta	Mancanegara	-	
		Nusantara	3000 orang	
14.	Curup Jepun	Mancanegara	-	
		Nusantara	4000 orang	
15.	Curup Pinang Indah	Mancanegara	-	
		Nusantara	500 orang	
16.	Water Boom <i>Galaxy</i>	Mancanegara	-	
		Nusantara	-	
	Jumlah		16200 orang	



Tabel 7 Jumlah Pengunjung di Daerah Objek Wisata Kabupaten Way Kanan
Tahun 2021

No.	Nama Objek Wisata	Pengunjung	Jumlah	Ket
1.	Curup Putri Malu	M mancanegara	-	
		Nusantara	-	
2.	Wisata Budaya Gedung Batin	M mancanegara	-	
		Nusantara	-	
3.	Wisata Budaya Bali sadar	M mancanegara	-	
		Nusantara	-	
4.	Wisata Bendungan Irigasi Way Umpu	M mancanegara	-	
		Nusantara	-	
5.	Curup Gangsa	M mancanegara	-	
		Nusantara	3000 orang	
6.	Curup Kedaton	M mancanegara	-	
		Nusantara	-	
7.	Curup Cangkah Kidau	M mancanegara	-	
		Nusantara	-	
8.	Bendungan Way Besai	M mancanegara	-	
		Nusantara	5000 Orang	
9.	Bendungan Meriam	M mancanegara	-	
		Nusantara	-	
10.	Water Park Rizki Baradatu	M mancanegara	-	
		Nusantara	-	
11.	Water Park Semarang Baradatu	M mancanegara	-	
		Nusantara	-	
12.	Air panas Serasan	M mancanegara	-	

		Nusantara	-	
13.	Curup Kereta	Mancanegara	-	
		Nusantara	1000 orang	
14.	Curup Jepun	Mancanegara	-	
		Nusantara	1000 orang	
15.	Curup Pinang Indah	Mancanegara	-	
		Nusantara	-	
16.	<i>WaterBoom Galaxy</i>	Mancanegara	-	
		Nusantara	-	
17.	Zowta Garden	Mancanegara	24118 Orang	
		Nusantara	-	
	Jumlah		34118 orang	

Sumber : Arsip Dinas pemuda olahraga dan Pariwisata



LAMPIRAN 4

FOTO DOKUMENTASI PENGAMBILAN DATA



Gambar 1 Foto Dokumentasi Pengambilan Data

LAMPIRAN 5

SURAT KETERANGAN PENELITIAN

PEMERINTAH KABUPATEN WAY KANAN DINAS PENANAMAN MODAL DAN PELAYANAN TERPADU SATU PINTU Komplek Perkantoran Pemerintah Kabupaten Way Kanan, KM. 2 Blambangan Umpu WAY KANAN - LAMPUNG Telp/Fax : (0723) 461056 Kode Post 34564	
SURAT KETERANGAN PENELITIAN Nomor : 070/00022/01/IV.17-WK.48/VII.2022	
Dasar	<ol style="list-style-type: none">1. Permendagri Nomor 3 tahun 2018 tentang Penerbitan Surat Keterangan Penelitian2. Peraturan Bupati Way Kanan Nomor 5 Tahun 2022 tentang Pendelegasian Kewenangan Penyelenggaraan Perizinan Dan Non Perizinan kepada Kepala Dinas Penanaman Modal dan Pelayanan terpadu Satu Pintu Kabupaten Way Kanan.3. Surat Dekan Unika Soegijapranata Nomor : 00370/B.7.3/PSIK/VII/2022 Tanggal 4 JULI 2022
MEMBERIKAN IZIN PENELITIAN KEPADA :	
Nama / NPM	: BAYU SAWINDRA / 18
Alamat	: RT. 000 RW. 000, KEL./KAMP. ARGOMULYO KEC. BANJIT KAB. WAY KANAN
Lokasi Penelitian	: DINAS KEBUDAYAAN DAN PARAWISATA KABUPATEN WAY KANAN
Jangka Waktu	: 11 JULI 2022 S.D 12 JULI 2022
Peserta	: 1 ORANG
Nama Penanggung Jawab	: Drs.SI HARDIYARSO, M.Hum
Tujuan	: MENGAMBIL DATA PENGUNJUNG PARIWISATA DAN JUMLAH PARIWISATA
Judul Penelitian	: PENGARUH PROMOSI DINAS KEBUDAYAAN DAN PARIWISATA KABUPATEN WAY KANAN MELALUI INSTAGRAM @INFO WAY KANAN TERHADAP MINAT BERKUNJUNG FOLLOWERS
CATATAN	<ol style="list-style-type: none">1. Surat izin Penelitian ini diterbitkan untuk kepentingan penelitian yang bersangkutan2. Tidak dibenarkan melakukan penelitian/survey yang tidak sesuai/tidak ada kaitannya dengan judul kegiatan penelitian/survey tersebut diatas3. Melaporkan hasil penelitian /survey kepada Bupati Way Kanan Cq. Kepala Dinas Penanaman Modal dan Pelayanan terpadu Satu Pintu4. Surat Izin penelitian ini dicabut kembali apabila pemegangnya tidak mentaati ketentuan tersebut diatas5. Surat Keterangan Penelitian ini berlaku sejak tanggal diterbitkan6. Bila batas waktu yang telah ditentukan penelitian belum selesai dilakukan maka yang bersangkutan wajib mengajukan perpanjangan.
DIKELUARKAN DI : BLAMBANGAN UMPU PADA TANGGAL : 18 JULI 2022	
 An. BUPATI WAY KANAN KEPALA DINAS PENANAMAN MODAL DAN PELAYANAN TERPADU SATU PINTU 18/07/2022 13:05:42  Dr. ARIE ANTHONY THAMBIN, S.STP., M.IP. Pembina Tk. I NIP. 19861006 200412 1 001	

LAMPIRAN 6
DATA HASIL KUESIONER

Tabel 1 Data Hasil Kuesioner

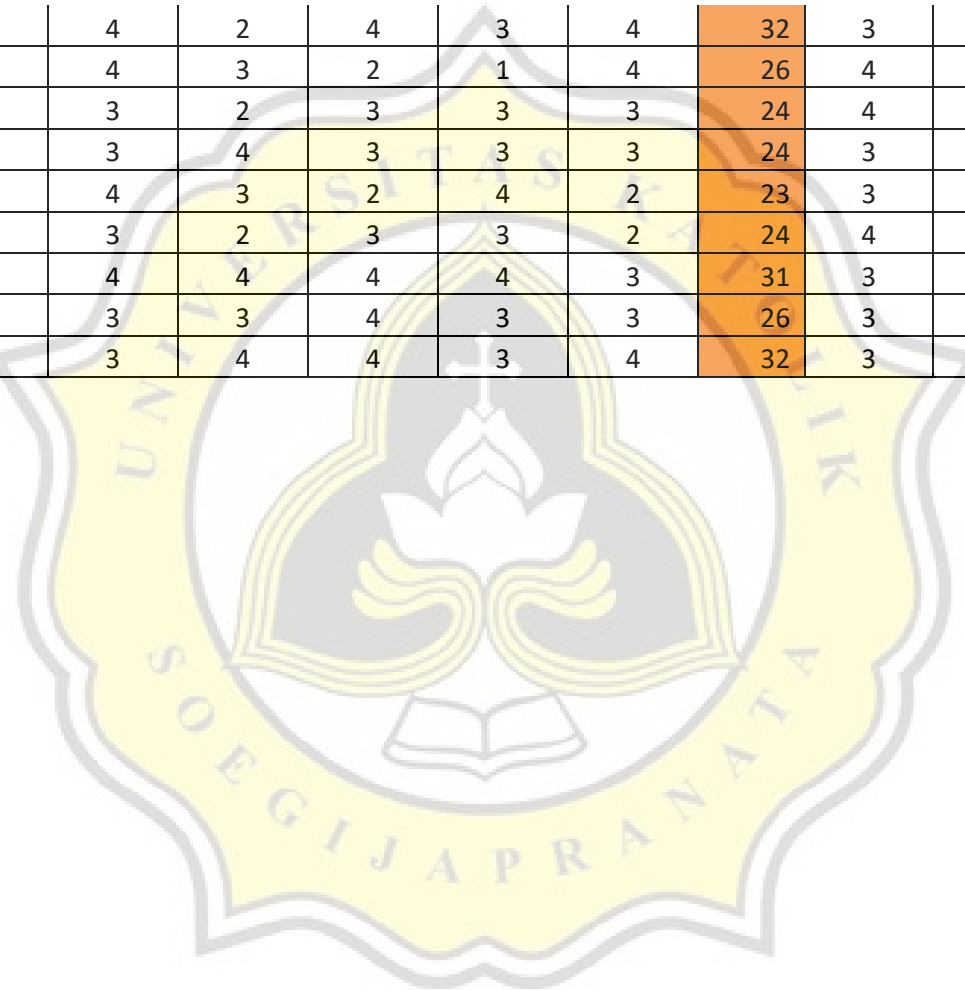
no	<i>promotion Mix</i>								Total X	Minat Berkunjung				Total Y
Responden	X1	X2	X3	X4	X5	X6	X7	X8		Y1	Y2	Y3	Y4	
1	3	4	3	3	4	4	4	3	28	3	2	3	3	11
2	3	3	4	3	3	4	3	3	26	3	3	3	3	12
3	4	3	3	3	4	4	4	3	28	4	4	4	4	16
4	3	3	3	3	3	3	3	3	24	4	4	4	4	16
5	4	3	4	4	4	4	4	4	31	3	3	3	3	12
6	4	3	4	3	4	4	4	4	30	4	4	4	4	16
7	4	3	3	3	3	3	3	3	25	3	3	4	3	13
8	3	3	3	2	3	4	3	4	25	3	3	4	4	14
9	3	3	3	3	3	3	3	3	24	4	4	4	4	16
10	3	3	4	3	3	3	3	3	25	3	4	3	4	14
11	3	3	3	4	2	3	3	2	23	3	3	3	3	12
12	3	4	2	3	4	3	1	4	24	4	4	4	4	16
13	3	3	3	3	2	3	3	4	24	4	4	4	4	16
14	2	2	2	2	2	2	2	2	16	4	2	3	4	13
15	3	4	3	4	4	2	3	4	27	4	4	2	3	13
16	3	4	4	3	4	4	2	4	28	3	3	3	3	12

17	3	4	4	3	4	4	2	4	28	4	4	4	4	16
18	4	3	4	4	3	3	4	4	29	3	3	3	3	12
19	4	4	4	4	4	4	4	4	32	3	3	3	3	12
20	4	3	4	2	4	4	4	3	28	4	3	4	3	14
21	4	4	3	4	4	2	4	3	28	3	3	3	3	12
22	3	4	4	2	4	3	2	4	26	3	3	3	3	12
23	3	4	4	4	4	2	4	3	28	4	4	4	4	16
24	3	4	4	4	1	4	4	4	28	4	4	2	2	12
25	3	4	4	4	2	4	4	4	29	4	3	3	4	14
26	3	3	3	3	3	3	3	3	24	4	4	4	4	16
27	3	3	4	3	3	4	1	3	24	4	3	3	3	13
28	3	3	4	4	4	2	4	3	27	4	4	3	4	15
29	4	4	4	4	4	4	4	4	32	4	3	3	2	12
30	3	4	3	4	2	3	3	3	25	3	3	3	3	12
31	3	3	3	3	3	3	3	3	24	4	3	4	3	14
32	4	4	4	4	4	4	4	4	32	2	2	2	3	9
33	3	4	3	3	3	3	3	3	25	3	3	3	3	12
34	3	3	3	3	3	3	3	3	24	4	3	3	3	13
35	3	3	3	3	2	3	3	3	23	3	3	2	3	11
36	3	3	3	3	3	3	4	3	25	4	3	4	3	12
37	3	3	3	3	3	3	3	3	24	2	3	3	4	13
38	3	3	4	4	2	3	4	3	26	2	3	3	4	12
39	3	4	3	3	4	4	3	2	26	3	4	3	4	14
40	3	3	3	3	3	3	3	3	24	4	4	4	4	16
41	3	4	4	3	4	3	3	3	27	4	4	3	4	15

42	3	3	4	3	2	3	4	2	24	3	3	3	3	12
43	3	4	4	3	3	2	4	2	25	4	4	3	2	13
44	4	4	4	4	4	4	4	4	32	3	4	3	4	14
45	3	3	3	4	3	3	4	3	26	3	4	3	3	13
46	4	3	4	3	3	3	4	3	27	4	4	3	3	14
47	4	3	3	4	3	4	4	3	28	3	3	3	3	12
48	3	3	3	3	3	3	3	3	24	2	3	4	3	12
49	3	4	3	4	2	3	3	4	26	4	4	4	4	16
50	4	3	3	4	3	4	3	3	27	4	4	4	4	16
51	3	3	3	4	2	3	4	3	25	3	3	3	3	12
52	3	4	3	3	4	3	4	3	27	4	4	3	3	14
53	4	3	3	4	3	4	4	3	28	4	3	3	4	14
54	4	3	4	3	2	3	3	4	26	3	3	2	2	10
55	4	3	3	4	3	3	4	3	27	3	3	4	4	14
56	4	3	2	3	4	2	3	3	24	3	4	3	3	13
57	3	2	3	3	3	4	3	2	23	3	4	3	4	14
58	3	4	3	4	3	3	4	4	28	3	3	3	4	13
59	3	3	3	3	3	3	3	3	24	2	1	3	2	8
60	3	2	2	3	4	3	3	2	22	3	2	1	2	8
61	3	3	4	3	3	4	4	3	27	4	3	3	4	14
62	4	4	3	4	3	3	3	4	28	3	2	3	3	11
63	3	2	3	4	3	3	4	3	25	3	4	3	3	13
64	4	3	2	3	3	4	3	3	25	4	3	3	4	14
65	3	3	3	4	3	3	3	3	25	4	3	4	4	15
66	2	3	4	3	2	3	4	2	23	4	4	4	4	16

67	3	3	4	3	3	2	1	2	21	3	2	3	2	10
68	3	4	3	3	4	3	4	3	27	3	4	3	3	13
69	3	4	3	3	4	3	3	4	27	3	4	4	3	14
70	3	4	3	3	2	3	4	3	25	3	3	3	3	12
71	3	3	4	3	3	4	4	3	27	4	2	3	3	12
72	3	3	4	3	3	4	3	3	26	4	3	4	3	14
73	3	3	4	4	3	3	3	2	25	3	3	4	3	13
74	2	3	4	3	3	3	4	3	25	3	4	3	3	13
75	3	3	4	3	4	3	3	4	27	3	3	4	2	12
76	3	4	2	3	3	4	3	3	25	3	2	3	3	11
77	3	3	2	2	3	3	4	3	23	2	3	2	2	9
78	3	4	3	3	4	3	4	3	27	3	3	3	3	12
79	3	3	4	3	3	4	3	3	26	4	2	3	4	13
80	4	3	3	4	3	3	4	3	27	4	3	3	4	14
81	3	3	4	2	3	3	4	3	25	3	4	3	3	13
82	3	3	2	4	3	3	4	3	25	3	4	3	2	12
83	3	2	4	3	3	4	3	2	24	3	3	3	3	12
84	3	3	2	4	2	3	3	4	24	4	4	4	4	16
85	4	4	4	4	4	4	4	4	32	3	4	4	3	14
86	4	3	4	4	3	3	4	2	27	4	3	4	4	15
87	3	2	4	4	3	4	3	2	25	3	3	3	3	12
88	3	4	2	3	4	4	3	2	25	3	4	3	4	14
89	4	3	2	3	2	3	3	1	21	4	4	4	4	16
90	3	2	4	3	3	4	3	3	25	4	4	4	4	16
91	4	3	4	4	4	1	1	2	23	4	4	4	4	16

92	4	3	4	4	2	4	3	4	32	3	3	3	3	12
93	4	4	4	4	3	2	1	4	26	4	4	4	4	16
94	3	4	3	3	2	3	3	3	24	4	4	4	4	16
95	3	3	4	3	4	3	3	3	24	3	4	3	3	13
96	3	3	2	4	3	2	4	2	23	3	3	3	3	12
97	3	4	4	3	2	3	3	2	24	4	4	4	4	16
98	4	4	4	4	4	4	4	3	31	3	3	3	3	12
99	3	3	4	3	3	4	3	3	26	3	3	3	3	12
100	4	3	4	3	4	4	3	4	32	3	4	3	3	12



LAMPIRAN 7

DATA SPSS

Tabel 1 Correlations X

		Correlations													
		X.1	X.2	X.3	X.4	X.5	X.6	X.7	X.8	Total_X	Y.1	Y.2	Y.3	Y.4	Total_Y
X.1	Pearson Correlation	1	.050	-.088	.252*	.281**	.141	.011	-.032	.483**	.138	.129	-.153	.116	.106
	Sig. (2-tailed)		.620	.385	.011	.005	.162	.916	.752	.000	.172	.199	.129	.251	.293
	N	100	100	100	100	100	100	100	100	100	100	100	100	100	100
X.2	Pearson Correlation	.050	1	-.027	.094	.250*	-.225*	-.165	.270**	.382**	.148	.081	.058	.053	.149
	Sig. (2-tailed)	.620		.791	.350	.012	.025	.100	.007	.000	.142	.423	.566	.599	.138
	N	100	100	100	100	100	100	100	100	100	100	100	100	100	100
X.3	Pearson Correlation	-.088	-.027	1	-.025	.051	.097	-.020	.112	.361**	.166	.209*	.210*	.071	.292**
	Sig. (2-tailed)	.385	.791		.802	.611	.337	.845	.266	.000	.098	.037	.036	.484	.003
	N	100	100	100	100	100	100	100	100	100	100	100	100	100	100
X.4	Pearson Correlation	.252*	.094	-.025	1	-.038	-.248*	.178	.033	.357**	-.013	.232*	.011	.286**	.234*
	Sig. (2-tailed)	.011	.350	.802		.709	.013	.077	.746	.000	.895	.020	.916	.004	.019
	N	100	100	100	100	100	100	100	100	100	100	100	100	100	100
X.5	Pearson Correlation	.281**	.250*	.051	-.038	1	-.016	-.147	.052	.498**	.220*	.403**	.118	.000	.342**
	Sig. (2-tailed)	.005	.012	.611	.709		.875	.145	.609	.000	.028	.000	.242	1.000	.000
	N	100	100	100	100	100	100	100	100	100	100	100	100	100	100

X.6	Pearson Correlation	.141	-.225*	.097	-.248*	-.016	1	.053	-.026	.277**	.087	-.059	.103	.049	.071
	Sig. (2-tailed)	.162	.025	.337	.013	.875		.599	.799	.005	.390	.557	.307	.628	.481
	N	100	100	100	100	100	100	100	100	100	100	100	100	100	100
X.7	Pearson Correlation	.011	-.165	-.020	.178	-.147	.053	1	-.081	.306**	.163	.092	.112	.065	.189
	Sig. (2-tailed)	.916	.100	.845	.077	.145	.599		.423	.002	.104	.364	.265	.519	.059
	N	100	100	100	100	100	100	100	100	100	100	100	100	100	100
X.8	Pearson Correlation	-.032	.270**	.112	.033	.052	-.026	-.081	1	.417**	.074	.083	.221*	-.134	.109
	Sig. (2-tailed)	.752	.007	.266	.746	.609	.799	.423		.000	.467	.409	.027	.183	.278
	N	100	100	100	100	100	100	100	100	100	100	100	100	100	100
Total _X	Pearson Correlation	.483**	.382**	.361**	.357**	.498**	.277**	.306**	.417**	1	.330**	.389**	.239*	.152	.497**
	Sig. (2-tailed)	.000	.000	.000	.000	.000	.005	.002	.000		.001	.000	.017	.131	.000
	N	100	100	100	100	100	100	100	100	100	100	100	100	100	100
Y.1	Pearson Correlation	.138	.148	.166	-.013	.220*	.087	.163	.074	.330**	1	-.051	.044	.157	.481**
	Sig. (2-tailed)	.172	.142	.098	.895	.028	.390	.104	.467	.001		.614	.664	.118	.000
	N	100	100	100	100	100	100	100	100	100	100	100	100	100	100
Y.2	Pearson Correlation	.129	.081	.209*	.232*	.403**	-.059	.092	.083	.389**	-.051	1	.223*	.110	.614**
	Sig. (2-tailed)	.199	.423	.037	.020	.000	.557	.364	.409	.000	.614		.026	.277	.000
	N	100	100	100	100	100	100	100	100	100	100	100	100	100	100
Y.3	Pearson Correlation	-.153	.058	.210*	.011	.118	.103	.112	.221*	.239*	.044	.223*	1	.094	.591**
	Sig. (2-tailed)	.129	.566	.036	.916	.242	.307	.265	.027	.017	.664	.026		.354	.000
	N	100	100	100	100	100	100	100	100	100	100	100	100	100	100
Y.4	Pearson Correlation	.116	.053	.071	.286**	.000	.049	.065	-.134	.152	.157	.110	.094	1	.579**
	Sig. (2-tailed)	.251	.599	.484	.004	1.000	.628	.519	.183	.131	.118	.277	.354		.000

N		100	100	100	100	100	100	100	100	100	100	100	100	100	100
Total	Pearson Correlation	.106	.149	.292**	.234*	.342**	.071	.189	.109	.497**	.481**	.614**	.591**	.579**	1
_Y	Sig. (2-tailed)	.293	.138	.003	.019	.000	.481	.059	.278	.000	.000	.000	.000	.000	
N		100	100	100	100	100	100	100	100	100	100	100	100	100	100

*. Correlation is significant at the 0.05 level (2-tailed).

** . Correlation is significant at the 0.01 level (2-tailed).



Reliability

Scale: ALL VARIABLES

Tabel 3

Descriptive Statistics

	N	Minimum	Maximum	Mean	Std. Deviation
X.1	100	1	4	3.16	.598
X.2	100	1	4	3.25	.672
X.3	100	2	4	3.29	.701
X.4	100	2	4	3.28	.637
X.5	100	1	4	3.00	.841
X.6	100	1	4	3.17	.753
X.7	100	1	4	3.28	.817
X.8	100	1	4	3.02	.696
Y.1	100	1	4	3.20	.711
Y.2	100	1	4	3.10	.835
Y.3	100	1	4	3.09	.712
Y.4	100	2	4	3.26	.705
Valid N (listwise)	100				

Tabel 4 Reliability Statistics

Reliability Statistics

Cronbach's	
Alpha	N of Items
.605	8

Item-Total Statistics

	Scale Mean if Item Deleted	Scale Variance if Item Deleted	Corrected Item-Total Correlation	Cronbach's Alpha if Item Deleted
X.1	22.72	5.981	.436	.545
X.2	22.70	5.949	.355	.559
X.3	22.64	5.990	.255	.587

X.4	22.65	6.169	.274	.580
X.5	22.84	5.914	.258	.587
X.6	22.74	6.013	.260	.585
X.7	22.67	5.860	.228	.600
X.8	22.90	5.444	.431	.531

Tabel 5 Reliability Statistik

Reliability Statistics

Cronbach's Alpha	N of Items
.743	4

Item-Total Statistics

	Scale Mean if Item Deleted	Scale Variance if Item Deleted	Corrected Item-Total Correlation	Cronbach's Alpha if Item Deleted
Y.1	9.87	2.296	.537	.685
Y.2	9.94	2.178	.474	.723
Y.3	10.00	2.202	.559	.672
Y.4	9.94	2.077	.584	.656

Reliability

Scale: ALL VARIABLES

Tabel 6 Model Summary

Model Summary				
Model	R	R Square	Adjusted R Square	Std. Error of the Estimate
1	.881 ^a	.776	.762	.807

a. Predictors: (Constant), Total_X

Tabel 7 ANOVA

ANOVA^a						
Model		Sum of Squares	df	Mean Square	F	Sig.
1	Regression	36.082	1	36.082	55.414	.000 ^b
	Residual	10.418	16	.651		
	Total	46.500	17			

a. Dependent Variable: Total_Y

b. Predictors: (Constant), Total_X

Tabel 8 Coefficients

Coefficients^a						
Model		Unstandardized Coefficients		Standardized Coefficients	t	Sig.
		B	Std. Error	Beta		
1	(Constant)	2.948	1.718		1.715	.089
	Total_X	.381	.067	.497	5.667	.000

a. Dependent Variable: Total_Y

PAPER NAME

18.M1.0072.docx

WORD COUNT

7112

Words

CHARACTER COUNT

45560 Characters

PAGE COUNT

49 Pages

FILE SIZE

642.8KB


SUBMISSION DATE

Sep 10, 2022 8:28 AM

GMT+7

REPORT DATE

Sep 10, 2022 8:30 AM GMT+7



● 19% Overall Similarity

The combined total of all matches, including overlapping sources, for each database.

- 19% Internet database
- 5% Publications database
- Crossref database
- Crossre
- f Posted Content database
- 12% Submitted Works database

● **Excluded from Similarity Report**

- Bibliographic material
- Quoted material
- Cited material
- Small
- Matches (Less then 10 words)
- Manually excluded text blocks

