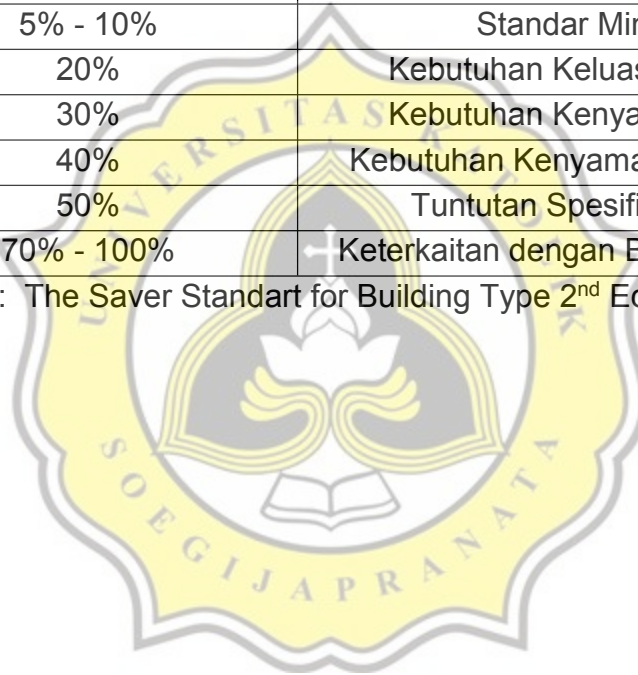


Lampiran 1

**Tabel Presentasi Sirkulasi Ruang**

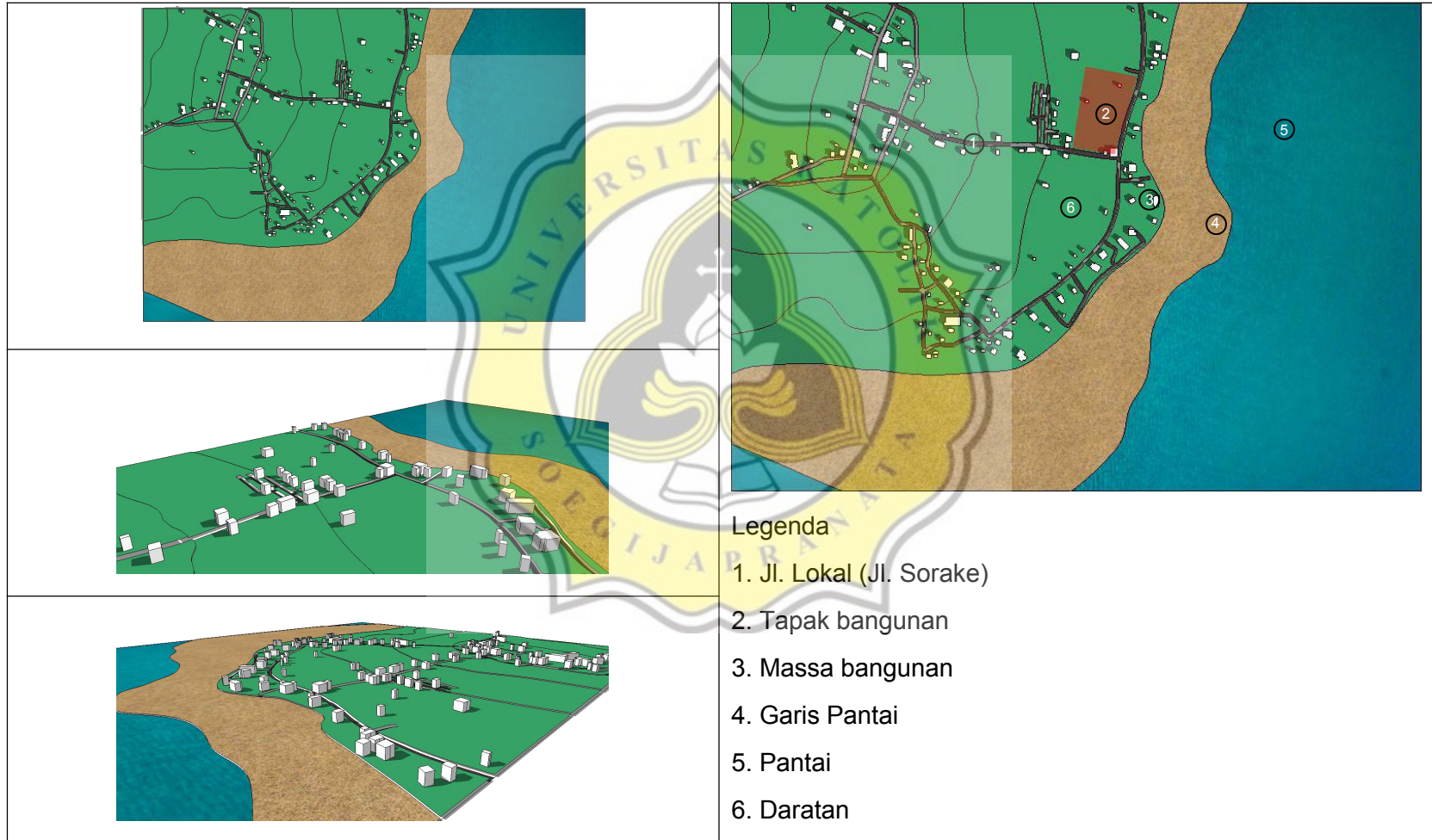
No	Presentase	Keterangan
1	5% - 10%	Standar Minimum
2	20%	Kebutuhan Keluasan Sirkulasi
3	30%	Kebutuhan Kenyamanan Fisik
4	40%	Kebutuhan Kenyamanan Psikologis
5	50%	Tuntutan Spesifik Kegiatan
6	70% - 100%	Keterkaitan dengan Banyak Kegiatan

Sumber : The Saver Standart for Building Type 2<sup>nd</sup> Edition 1987



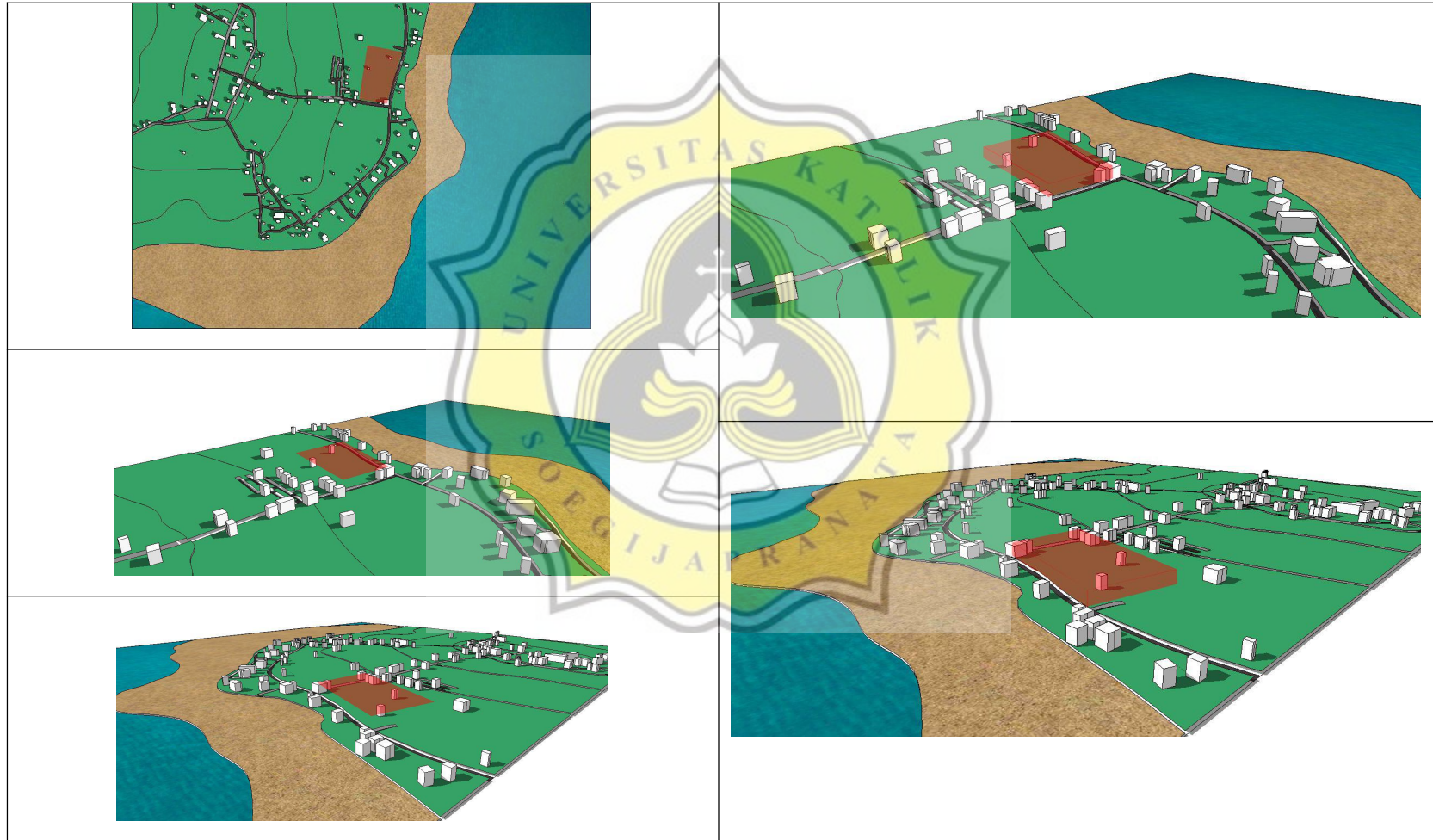
Lampiran 2

Gambar 3D Tapak Bangunan Hotel & Resort bintang empat (\*\*\*\*)

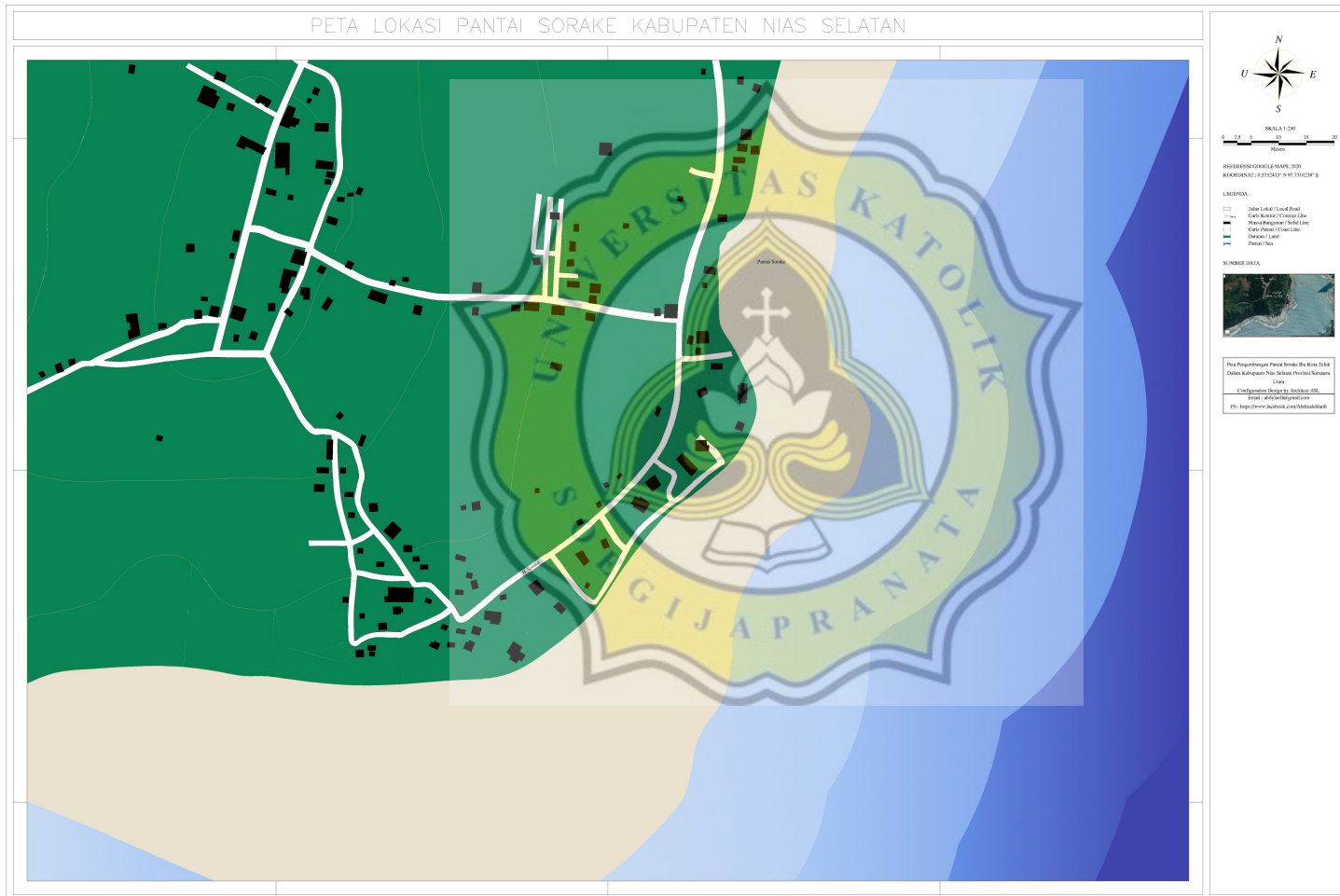


Lampiran 3

Gambar 3D Tapak Bangunan Hotel & Resort bintang empat (\*\*\*\*)



Lampiran 4





**9.69%** PLAGIARISM  
APPROXIMATELY

## Report #11275364

BABI PENDAHULUAN Latar Belakang Urgensi proyek Kabupaten Nias Selatan secara geografis berada pada posisi 104 5 LU - 0033 25 LS dan 97025 59 - 980 48 29 BT. Kondisi alam/topografi merupakan bukit-bukit sempit dan terjal serta pegunungan, dengan ketinggian antara 0 - 800 m di atas permukaan laut, terdiri dari dataran rendah sampai bergelombang mencapai 20%, dari tanah bergelombang sampai berbukit-bukit 28,8% dan dari berbukit sampai pegunungan 51,2% dari keseluruhan luas daratan. Berdasarkan Peraturan Daerah Kabupaten Nias Selatan No.6 Tahun 2014 tentang Rencana Tata Ruang Wilayah Kabupaten Nias Selatan Tahun 2014 - 2034, Kabupaten Nias Selatan dengan luas wilayah 6.902,505 km<sup>2</sup> yang meliputi luas daratan 2.452,1 km<sup>2</sup> dan luas lautan 4.450,409 km<sup>2</sup>. Daerah kabupaten ini dengan batas yang ditentukan berdasarkan aspek administratif meliputi wilayah pesisir dan laut, perairan lainnya, serta wilayah udara dengan batas wilayah meliputi: Utara : Kabupaten Nias dan Nias Barat Selatan : Pulau-Pulau Mentawai Provinsi Sumatera Barat Timur : Pulau Mursala Kabupaten Tapanuli Tengah Barat : Samudera Hindia Jumlah total Penduduk Kabupaten Nias Selatan pada tahun 2016 adalah 311.319 jiwa (Sumber : Kabupaten Nias Selatan Dalam Angka 2017, BPS Kabupaten Nias Selatan, 2017) dalam 64.864 keluarga dengan komposisi