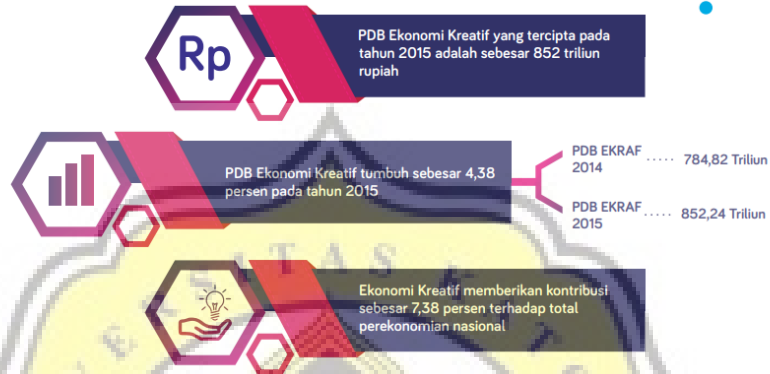


# LAMPIRAN

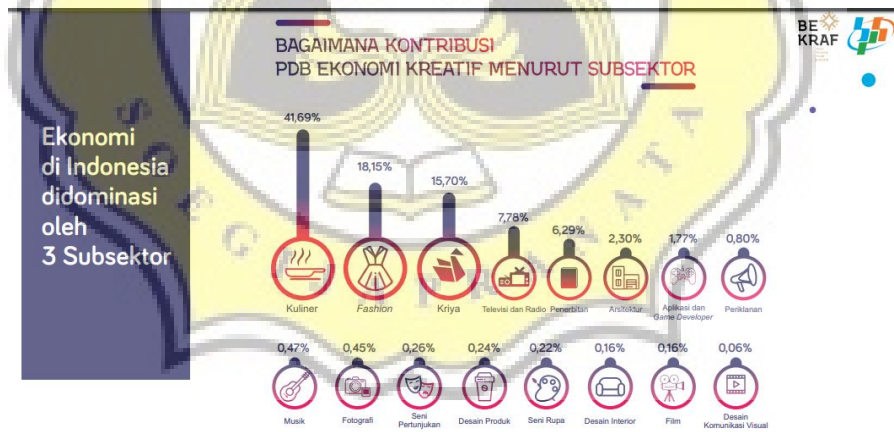
Lampiran 1.1

## PRODUK DOMESTIK BRUTO SEKTOR EKONOMI KREATIF



Sumber : <http://data.bekraf.go.id/>

Lampiran 1.2




Sumber : <http://data.bekraf.go.id/>

Lampiran 1.3

Tahun	Wilayah	Subsektor			Totals
		Fashion	Kriya	Kuliner	
2016	Provinsi DI Yogyakarta	22,500	35,832	105,568	163,900
	Provinsi DKI Jakarta	96,209	22,286	342,440	460,935
	Provinsi Jawa Barat	228,848	150,104	1,086,602	1,465,554
	Provinsi Jawa Tengah	217,605	296,033	862,413	1,376,051
	Provinsi Jawa Timur	199,746	255,684	997,862	1,453,292
Totals		764,908	759,939	3,394,885	4,919,732

Sumber : <http://data.bekraf.go.id/>

Lampiran 1.4

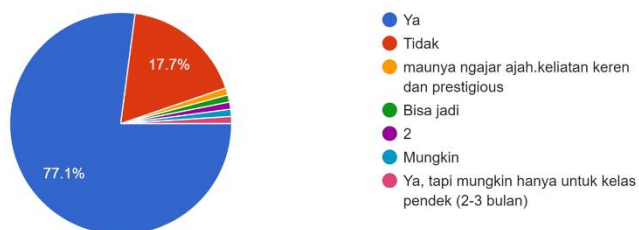


Sumber : <http://data.bekraf.go.id/>

Lampiran 1.5

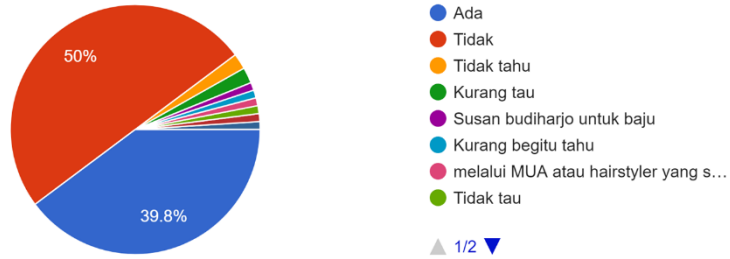
Apakah Anda ingin menjadi siswa di Sekolah tersebut?

106 RESPONSES



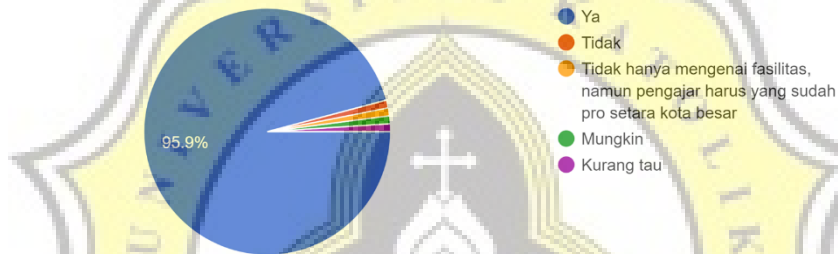
Menurut Anda, di Semarang adakah sekolah di bidang tata busana, tata rias dan tata rambut yang memiliki fasilitas lengkap dan memadai ?

106 RESPONSES



Apakah perlu jika di Semarang dibangun sebuah sekolah di bidang tata busana, tata rias dan tata rambut dengan fasilitas lengkap dan memadai ?

106 RESPONSES



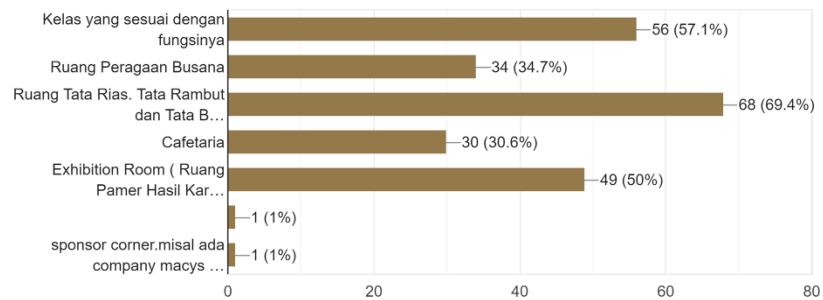
Jika ya, Mengapa ?

96 responses



Fasilitas apa yang Anda inginkan?

106 RESPONSES



**SALINAN LAMPIRAN**

**PERATURAN MENTERI PENDIDIKAN NASIONAL NOMOR 40 TAHUN 2008  
TANGGAL 31 JULI 2008 STANDAR SARANA DAN PRASARANA SEKOLAH  
MENENGAH KEJURUAN/MADRASAH ALIYAH KEJURUAN (SMK/MAK)**

**B. LAHAN**

1. Lahan efektif adalah lahan yang digunakan untuk mendirikan bangunan, infrastruktur, tempat bermain/berolahraga/upacara, dan praktik.
2. Lahan terhindar dari potensi bahaya yang mengancam kesehatan dan keselamatan jiwa, serta memiliki akses untuk penyelamatan dalam keadaan darurat.
3. Kemiringan lahan rata-rata kurang dari 15%, tidak berada di dalam garis sempadan sungai dan jalur kereta api, dan tidak menimbulkan potensi merusak sarana dan prasarana.
4. Lahan sesuai dengan peruntukan lokasi yang diatur dalam Peraturan Daerah tentang Rencana Tata Ruang Wilayah Kabupaten/Kota, peraturan zonasi, atau rencana lain yang lebih rinci dan mengikat, serta mendapat izin pemanfaatan tanah dari Pemerintah Daerah setempat.

Submission author:  
15a10115 HELENA ITA CAHYA CINTIYA

Check ID:  
15945798

Check date:  
16.01.2020 05:02:26 GMT+0

Check type:  
Doc vs Internet + Library

Report date:  
16.01.2020 05:59:34 GMT+0

User ID:  
25255



File name: 15.A1.0115\_HELENA ITA CAHYA CINTIYA.docx

File ID: 20244674 Page count: 25 Word count: 10002 Character count: 71026 File size: 141.75 KB

## 6.8% Matches

Highest match: 1.22% with library source. File ID: 10926070

2.3% Internet Matches 49

Page 27

5.64% Library matches 160

Page 28

## 8.67% Quotes

Quotes 32

Page 29

No references found

## 84.5% Exclusions

Sources less than 8 words were automatically excluded

No internet exclusions found

84.5% Library exclusions 1

Page 29

## Replacement

Character replacement 6