

LAMPIRAN



ANALISIS KEPARIWISATAAN KABUPATEN KENDAL

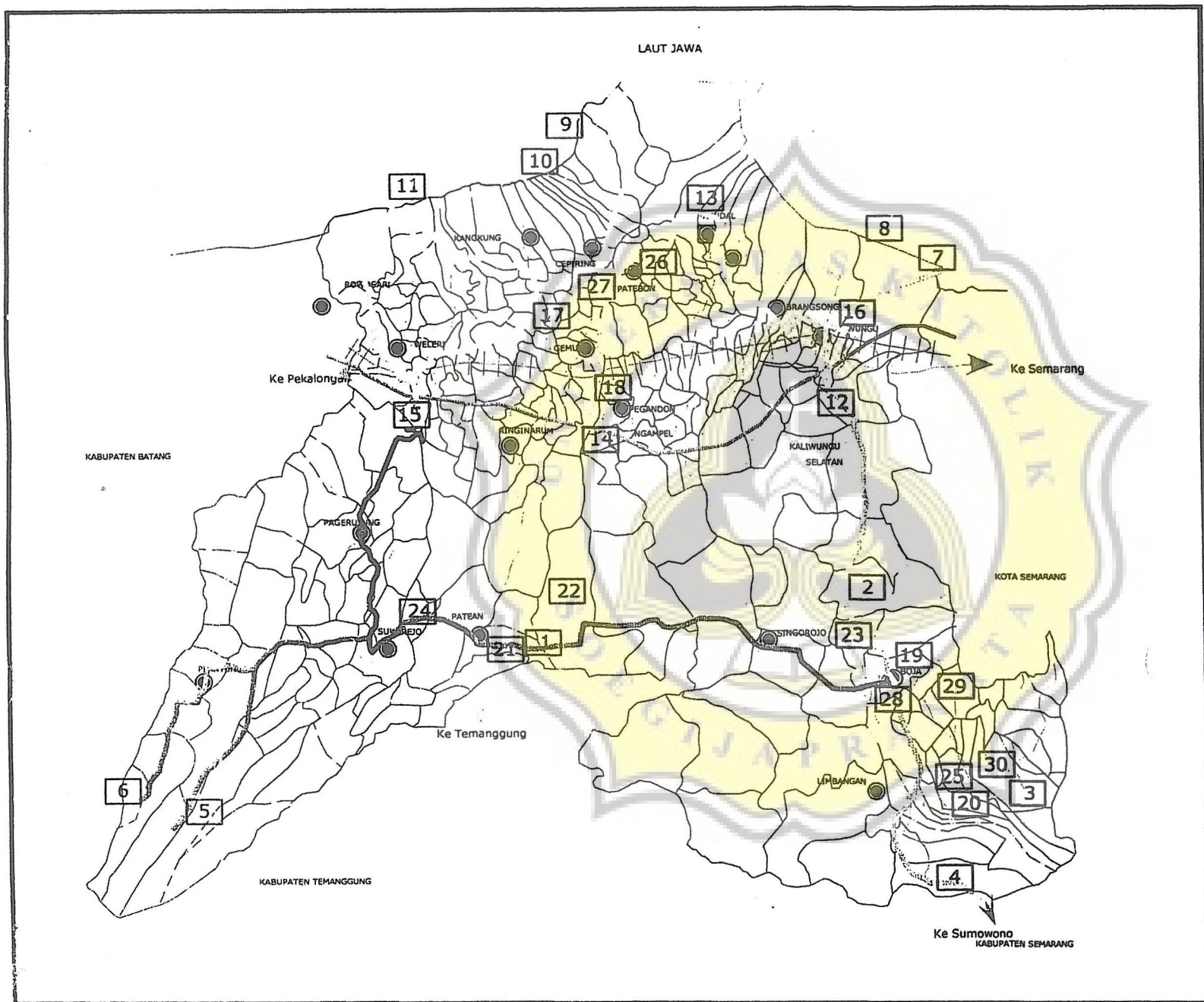
1: ANALISIS PENGEMBANGAN PRODUK PARIWISATA

Analisis ini untuk mengidentifikasi jenis dan potensi obyek wisata yang dapat dikembangkan serta tingkat signifikansi dari obyek wisata untuk dapat dijadikan generator bagi obyek lainnya.

Tabel Potensi Odtw Kabupaten Kendal

JENIS		OBJEK WISATA	LOKASI (Desa,Kec)	
WISATA ALAM	Pegunungan	1. AIR TERJUN CURUG SEWU	Ds. Curugsewu, Patean	
		2. GUA KISKENDO	Ds. Trayu, Singorojo	
		3. WANAWISATA NGLIMUT	Ds. Gonoharjo, Limbangan	
		4. CURUG TERONG & CURUG SEMAWUR	Ds. GentingGunung, Sukorejo & Ds. Blumah, Plantungan	
		5. PANGLEBUR GONGSO	Ds. Gondang, Limbangan	
	Bahari	1. PANTAI NGEBUM	Ds. Mororejo, Kaliwungu	
		2. PANTAI JOMBLUM	Ds. Korowelang Anyar, Cepiring	
		3. PANTAI SENDANG SIKUCING	Ds. Sendang Sikucing, Rowosari	
		4. PANTAI MUARA KENCAN	Ds. Pidodo Kulon, Patebon	
		5. PELABUHAN BARU	Ds. Mororejo, Kaliwungu	
WISATA BUDAYA	Religius	1. MASJID AGUNG KENDAL & MAKAM	Kel. Kauman, Kendal	
		2. MASJID AL-MUTTAQIN	Ds. Krajan Kulon, Kaliwungu	
		3. ZIARAH MAKAM & PETILASAN	Kabupaten Kendal	
		4. GUA BUNDA MARIA RATU	Ds. Sidomukti, Weleri	
		5. TRADISI MASYARAKAT SETEMPAT	Kabupaten Kendal	
	Sejarah	1. PERINGATAN HUT KAB. KENDAL	Kota Kendal	
		2. KAMPUNG KUNO & PABRIK GULA CEPILING (BANGUNAN KUNO)	Kabupaten Kendal	
	Kesenian	1. KESENIAN RAKYAT	Kabupaten Kendal	
	WISATA MINAT KHUSUS	Wisata Belanja & Kuliner	1. RUMAH MAKAN & OLEH-OLEH KHAS	Sepanjang jalan arteri (jalur Pantura) Kabupaten Kendal
		Wisata Industri & Kerajinan	1. KAWASAN INDUSTRI KECIL & KERAJINAN	Kabupaten Kendal (3 lokasi)
Agro		1. AGRO KAMPOENG DJOWO SEKATUL	Ds. Margosari, Limbangan	
		2. TIRTO ARUM BARU	Ds. Jambearum, Patebon	
		3. AGRO MEDINI	Ds. Medini & Ngesrepbalong, Limbangan	
		4. AGRO SRENDENG	Ds. Curugsewu, Patean	
		5. AGRO NGEBRUG	Ds. Sidokumpul, Patean	
		6. PERKEBUNAN KARET MERBUH	Ds. Merbuh, Singorojo	
		7. PERKEBUNAN KOPI SUKOMANGLI	Ds. Sukomangli, Patean	
Wisata air		1. KOLAM RENANG BOJA	Ds. Boja, Boja	
		2. NUSANTARA WATER PARK	Ds. Ngabean, Boja	
		3. CITRA ASRI	Ds. Gonoharjo, Limbangan	

Sumber: Hasil Olahan Tim Penyusun



PEMERINTAH KABUPATEN KENDAL

RENCANA INDUK PENGEMBANGAN PARIWISATA (RIPP) KABUPATEN KENDAL 2009-2018

PETA

PAKET WISATA INTERNAL

LEGENDA

- Full Day Tour (Hari I) = Obyek wisata 7,8,12,16,13,26,14,18,27,9,10,17,11,15
- Full Day Tour (Hari II) = 2,23,19,29,29,30,3,20,25,4 (manginap di soldat Boja)
- Full Day Tour (Hari III) = 22,1,21,24,5,6, balik ke Kendal

- OBJEK WISATA**
- | | |
|---|----------------------------|
| 1. Curug Sewu | 14. Makam P. Benowo |
| 2. Gus Kistendo | 15. Goa Haris Ratu |
| 3. Wanaswata Nglimus | 16. Kota Kaluwungu |
| 4. Penglebur Gongso | (Syawalen; Kp. Kuno) |
| 5. Curug Terong | 17. Karajinan Tea Trudo |
| 6. Curug Sembur | 18. Industri Korpak Rambak |
| 7. Pantal Ngebum | 19. Industri Kecil Sepatu |
| 8. Pelabuhan Baru | 20. Agro Madiri |
| 9. Muara Kencan | 21. Agro Srendang |
| 10. Pantal Jomlom | 22. Agro Ngebrug |
| 11. Pantal Sapung (Jukung) | 23. Kebun Karet Harubuh |
| 12. Makam Protomulyo | 24. Kebun Kopi Sukomangil |
| 13. Kota Kendal (Makam Wali Jolo&Wali Hadi; Makam Kyai Gembyang; Kp. Kuno; HUT Kendal; Kesentian) | 25. Agro Sekelud |
| | 26. Agro Tirto Arum Baru |
| | 27. Pabrik Gula Copiring |
| | 28. Kalem Renang Boja |
| | 29. Husanara Waterpark |
| | 30. PAP Citra Asti |

INSET



UTARA		SKALA	

No	Hal	Sumber: BAPPEDA Kabupaten Kendal
7.9	VII-43	



PEMERINTAH KABUPATEN KENDAL

RENCANA INDUK PENGEMBANGAN PARIWISATA (RIPP) KABUPATEN KENDAL 2009-2018

PETA

PAKET WISATA MELALUI GERBANG JALAN TOL SEMARANG-BATANG

LEGENDA

- Alternatif I = Gerbang Tol Kalihwungu, 16, 2, 23, 25/30, 7, Balikpapan
- Alternatif II = Gerbang Tol Ngampel, 17, 9/10, 13, 16, 12, 25, 11, Balikpapan
- Alternatif III = Gerbang Tol Weleri, 1, 21, 24, 15, 11, Balikpapan

OBJEK WISATA

- | | |
|--|--|
| 1. Curug Sewu | 14. Makam P. Banowo |
| 2. Gus Klakendo | 15. Goa Maria Ratu |
| 3. Wenewisata Ngilmut | 16. Kota Kalihwungu (Syowalen; Kp. Kuno) |
| 4. Panglebun Gangeo | 17. Karajinan Tas Truko |
| 5. Curug Terang | 18. Industri Krupuk Rambek |
| 6. Curug Semawur | 19. Industri Kaci Sepatu |
| 7. Pantal Ngebum | 20. Agro Madini |
| 8. Pelabuhan Baru | 21. Agro Srendang |
| 9. Muara Kancan | 22. Agro Ngebrug |
| 10. Pantal Jomlom | 23. Kebun Karet Merbah |
| 11. Pantal Sendang Silucing | 24. Kebun Kopi Sukomangli |
| 12. Makam Proklamyo | 25. Agro Selakul |
| 13. Kota Kendal (Makam Wali Jaka&Wali Hadi; Makam Kyai Gambyang; Kp. Kuno; HUT Kendal; Kasenian) | 26. Agro Tirto Arum Baru |
| | 27. Fabrik Gula Cepiring |
| | 28. Kolam Renang Boja |
| | 29. Nusantara Waterpark |
| | 30. PAP Citra Aeri |

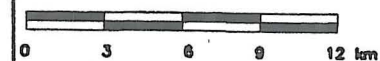
INSET



UTARA



SKALA



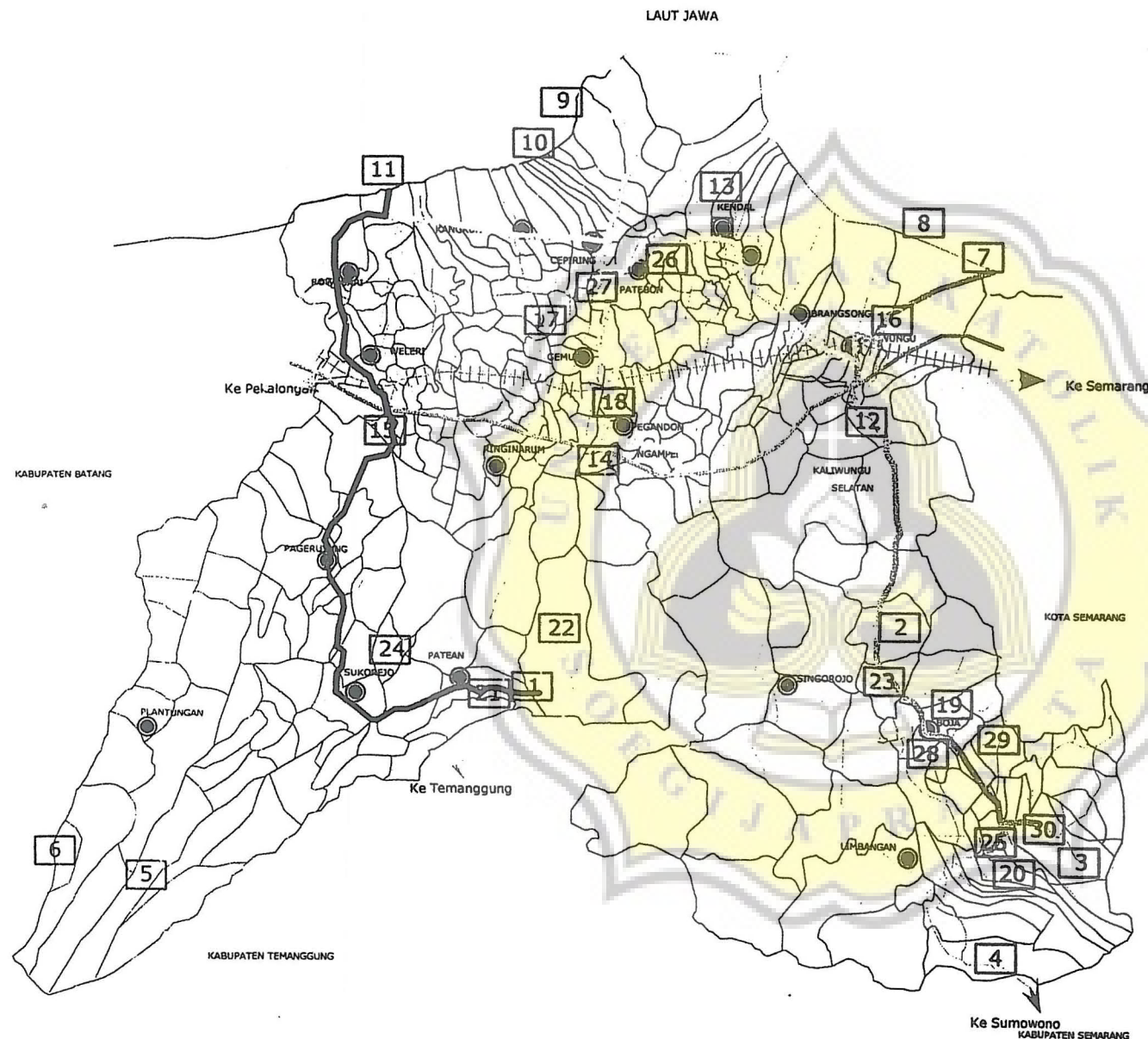
No

7.7

Hal

VII-41

Sumber: BAPPEDA Kabupaten Kendal







PEMERINTAH KABUPATEN KENDAL

**RENCANA INDUK PENGEMBANGAN PARIWISATA
(RIPP) KABUPATEN KENDAL
2009-2018**

PETA

**PAKET WISATA MELALUI GERBANG
SUMOWONO-KABUPATEN SEMARANG**

LEGENDA

-  Alternatif I = 24, 21, 1, 22, 30/3, 4
(balik ke Gerbang Sumowono)
-  Alternatif II = 34, 28, 19, 23, 2, 12, 16, 7/8
(balik ke Gerbang Sumowono)

OBJEK WISATA

- | | |
|---------------------------|----------------------------|
| 1. Curug Sewu | 14. Makam P. Benowo |
| 2. Gus Iskendo | 15. Goa Haris Retu |
| 3. Wanawisata Nglimut | 16. Kota Kalihungu |
| 4. Panglaur Gongso | (Siyewani; Kp. Kuno) |
| 5. Curug Terong | 17. Kerajinan Tas Trako |
| 6. Curug Semawur | 18. Industri Krupuk Rambak |
| 7. Pantai Ngebun | 19. Industri Kaci Sepatu |
| 8. Pelabuhan Baru | 20. Agro Madini |
| 9. Muara Kancan | 21. Agro Srengeng |
| 10. Pantai Jamitan | 22. Agro Ngebun |
| 11. Pantai Sendang Situng | 23. Kebun Karet Marbuh |
| 12. Makam Protomulyo | 24. Kebun Kopi Sutomangli |
| 13. Kota Kendal (Makam | 25. Agro Sekoloh |
| Wali JekabWali Hadi; | 26. Agro Tirto Arum Baru |
| Makam Kyai Gembyang; | 27. Pabrik Gula Cepiring |
| Kp. Kuno; HUT Kendal; | 28. Kolam Renang Bojo |
| Kesenian) | 29. Nusantara Waterpark |
| | 30. PAP Citra Asri |

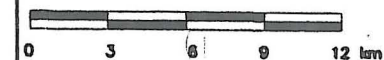
INSET



UTARA



SKALA



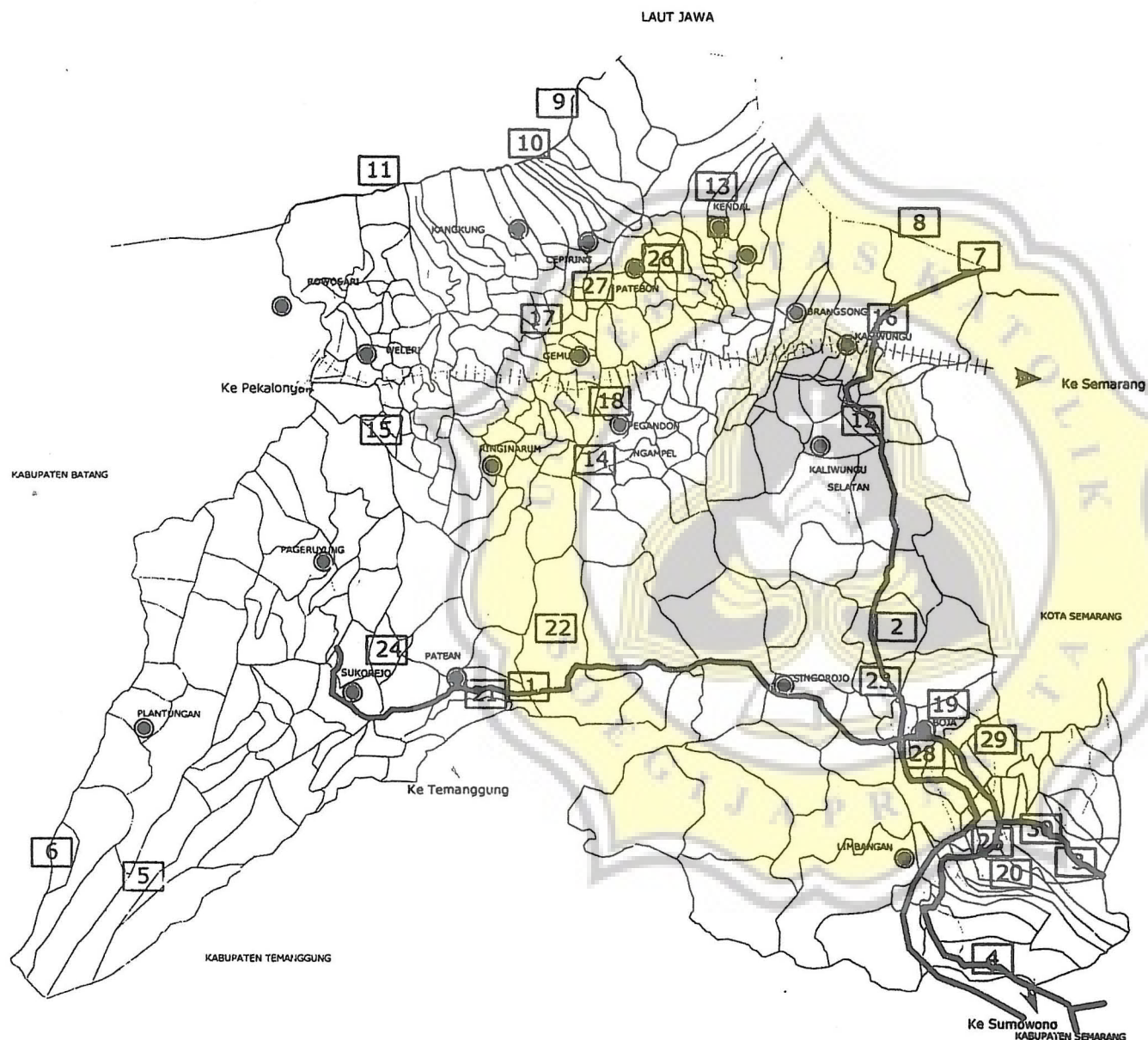
No

7.6

Hal

VII-40

Sumber: BAPPEDA
Kabupaten Kendal



PEDOMAN PERENCANAAN TAPAK DAN LINGKUNGAN

**PENTERJEMAH DAN EDITOR
IR. SUGENG GUNADI. MLA**



DUL ASLI


GUIDE TO LAND AND ENVIRONMENTAL PLANNING

HARVARD



KOMPONEN PERANCANGAN
ARSITEKTUR
LANSEKAP

Prinsip - Unsur dan Aplikasi Disain



Ir. Rustam Hakim, MT. IALI
Ir. Hardi Utomo, MS. IAI

ERNST NEUFERT

SJAMSU AMRIL

Jilid 1



**DATA
ARSITEK**

EDISI KEDUA