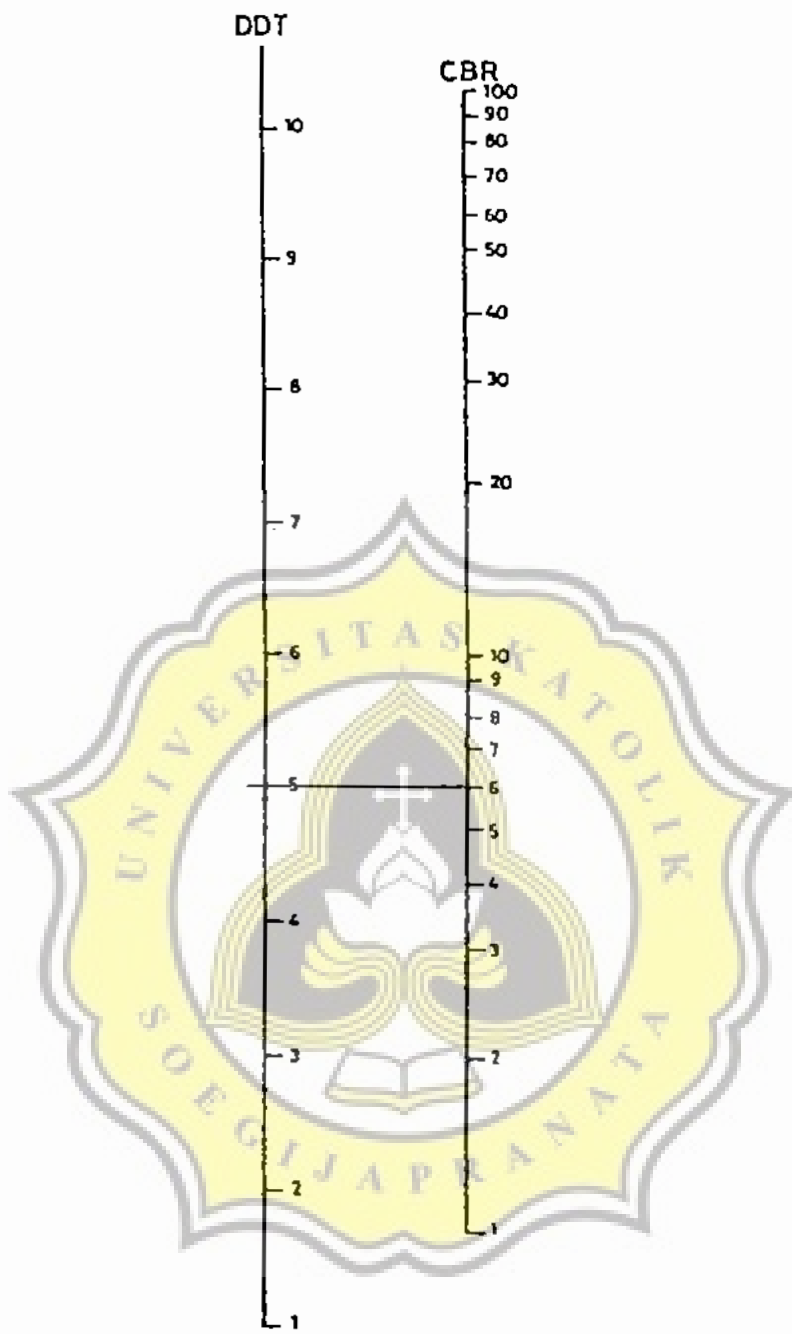


# LAMPIRAN

PROYEK PERENCANAAN JALAN LINGKAR KABUPATEN  
PURWOREJO TAHAP II

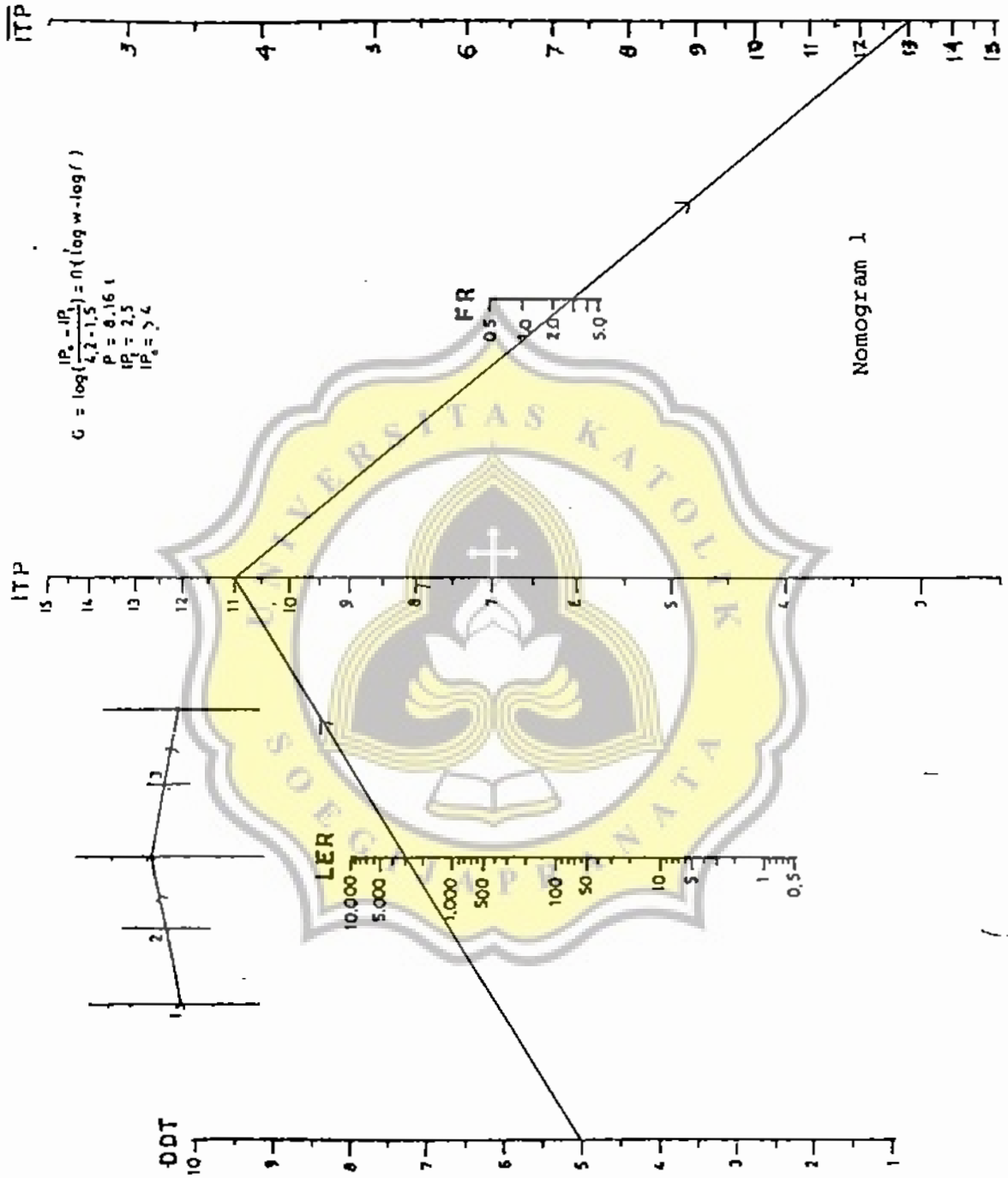






**KORELASI DDT DAN CBR**

Catatan : Hubungan nilai CBR dengan garis mendatar  
kesebelah kiri diperoleh nilai DDT.



Dirinci Menurut Kecamatan di Kabupaten Purworejo

Tahun 1999 (Dalam Mm)

Kecamatan	Januari	Pebruari	Maret	April	Mei	Juni
(1)	(2)	(3)	(4)	(5)	(6)	(7)
1. Grabag	584	471	480	362	94	-
2. Ngombol	290	234	291	219	27	-
3. Purwodadi	551	440	442	402	113	-
4. Bagelen	545	98	-	130	-	-
5. Kaligesing	627	297	355	233	206	-
6. Purworejo	662	362	409	285	113	-
7. Banyuwirip	983	364	362	361	-	-
8. Bayan	497	238	205	136	50	-
9. Kutoarjo	602	294	192	268	-	-
10. Butuh	594	334	395	310	120	-
11. Pituruh	397	210	273	366	57	20
12. Kemiri	566	227	350	330	138	-
13. Bruno	646	545	538	409	359	19
14. Gebang	546	373	394	230	155	-
15. Loano	342	144	377	170	119	50
16. Bener	554	523	402	224	127	-
<b>Jumlah</b>	<b>8 986</b>	<b>5 154</b>	<b>5 465</b>	<b>4 435</b>	<b>1 678</b>	<b>89</b>

Sumber Data : Dipertan Kabupaten Purworejo

**BAB 1 LETAK DAN GEOGRAFI**

Tabel : 1.11

Lanjutan

Kecamatan	Juli	Agustus	September	Oktober	November	Desember
(1)	(8)	(9)	(10)	(11)	(12)	(13)
1. Grabag	-	-	-	59	191	275
2. Ngombol	-	-	-	145	168	208
3. Purwodadi	-	-	-	67	228	312
4. Bagelen	-	-	-	-	-	50
5. Kaligesing	5	-	-	53	363	325
6. Purworejo	-	-	-	127	214	243
7. Banyuurip	-	-	-	-	274	262
8. Bayan	-	-	-	132	203	227
9. Kutoarjo	-	-	-	3	295	284
10. Butuh	-	-	-	70	250	415
11. Pituruh	-	-	-	R	-	393
12. Kemiri	-	-	-	146	264	347
13. Bruno	-	-	-	368	732	625
14. Gebang	-	-	-	189	260	391
15. Loano	-	-	-	231	423	315
16. Bener	-	-	-	287	-	282
<b>Jumlah</b>	<b>5</b>	<b>-</b>	<b>-</b>	<b>1 877</b>	<b>3 865</b>	<b>4 954</b>

R = Rusak

Sumber Data : Dipertan Kabupaten Purworejo

Tabel : 1.11.

**Banyaknya Curah Hujan Setiap Bulan  
Dirinci Menurut Kecamatan di Kabupaten Purworejo  
Tahun 1998 (Dalam Mm)**

Kecamatan	Januari	Pebruari	Maret	April	Mei	Juni
(1)	(2)	(3)	(4)	(5)	(6)	(7)
1. Grabag	147	270	-	487	67	174
2. Ngombol	124	85	160	326	60	218
3. Purwodadi	247	211	231	456	58	328
4. Bagelen	320	21	195	705	-	465
5. Kaligesing	146	442	527	414	7	426
6. Purworejo	101	334	308	445	40	424
7. Banyuwirip	87	221	395	480	58	339
8. Bayan	106	330	315	403	91	252
9. Kutoarjo	125	213	264	366	57	292
10. Butuh	18	445	298	476	51	412
11. Pituruh	269	455	340	476	51	412
12. Kemiri	264	484	424	448	57	375
13. Bruno	360	745	1 065	636	-	248
14. Gebang	350	629	551	431	105	392
15. Loano	87	391	332	297	11	223
16. Bener	116	604	-	300	11	282
<b>Jumlah</b>	<b>2 867</b>	<b>5 880</b>	<b>5 405</b>	<b>7 146</b>	<b>724</b>	<b>5 262</b>

Sumber Data : Dipertan Kabupaten Purworejo

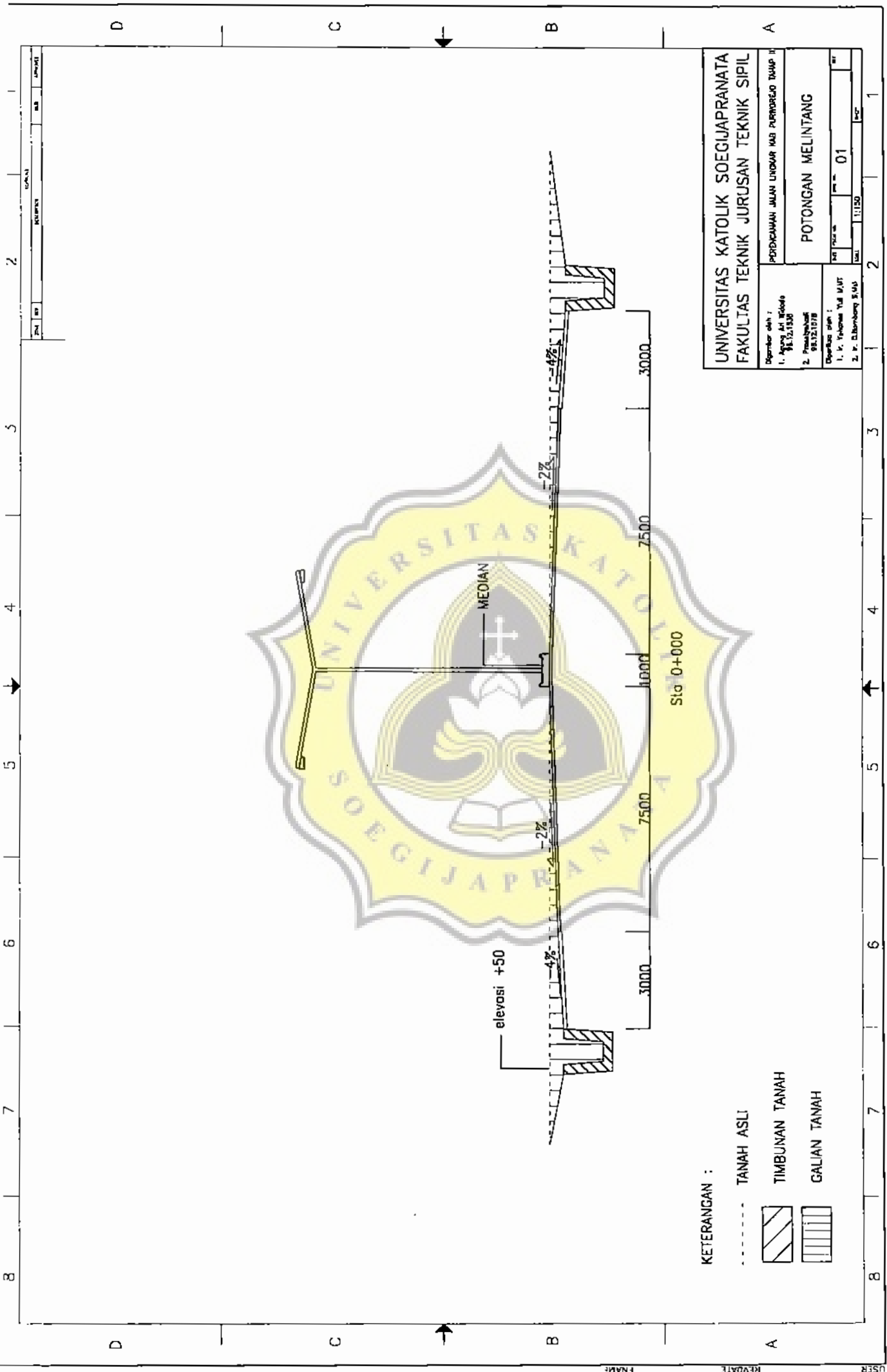
Tabel : 1.11.

Lanjutan



Kecamatan	Juli	Agustus	September	Oktober	November	Desember
(1)	(8)	(9)	(10)	(11)	(12)	(13)
1. Grabag	202	78	104	478	443	530
2. Ngombol	120	12	96	486	337	312
3. Purwodadi	116	66	140	699	444	500
4. Bagelen	208	-	-	-	535	545
5. Kaligesing	248	59	38	498	379	391
6. Purworejo	234	-	59	359	487	271
7. Banyuwirip	159	-	66	470	302	563
8. Bayan	142	10	48	311	387	163
9. Kutoarjo	193	41	51	435	347	438
10. Butuh	187	-	87	317	748	466
11. Pituruh	317	46	87	403	548	594
12. Kemiri	186	27	57	305	453	379
13. Bruno	318	121	94	799	744	680
14. Gebang	392	13	92	360	329	456
15. Loano	182	32	39	360	244	209
16. Bener	189	74	66	285	128	313
<b>Jumlah</b>	<b>3 393</b>	<b>579</b>	<b>1 124</b>	<b>6 565</b>	<b>6 855</b>	<b>6 810</b>

Sumber Data : Dipertan Kabupaten Purworejo

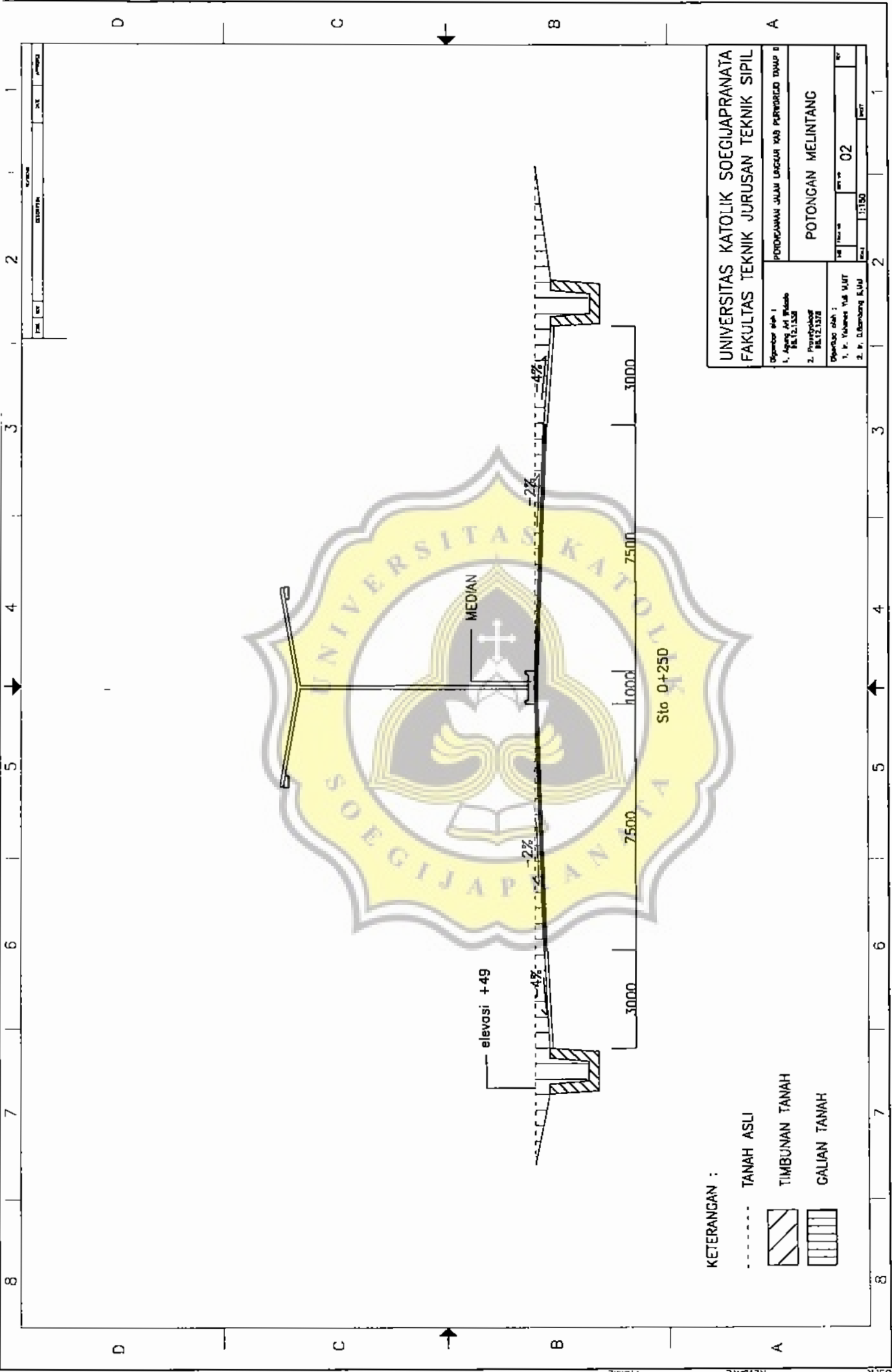




KETERANGAN :

- TANAH ASLI
-  TIMBUNAN TANAH
-  GALIAN TANAH

UNIVERSITAS KATOLIK SOEGIJAPRANATA		POTONGAN MELINTANG	
FAKULTAS TEKNIK JURUSAN TEKNIK SIPIL		NO. POTONGAN : 01	
Dibuat oleh :		Date :	
1. Agus Adi Koko		11/12/20	
2. Pratiwi Nur			
98121078			
Diperiksa oleh :		Scale :	
1. Ir. Triyono Yuli M.UT		1:1000	
2. Ir. Bambang S. M.S.			



UNIVERSITAS KATOLIK SOEGIJAPRANATA  
 FAKULTAS TEKNIK JURUSAN TEKNIK SIPIL

Disusun oleh :  
 1. Agung Ari Nugroho  
 NIM. 12.1321  
 2. Prayudhono  
 NIM. 12.1328



POTONGAN JALAN LERENG KAS PURNODILO TAMU D

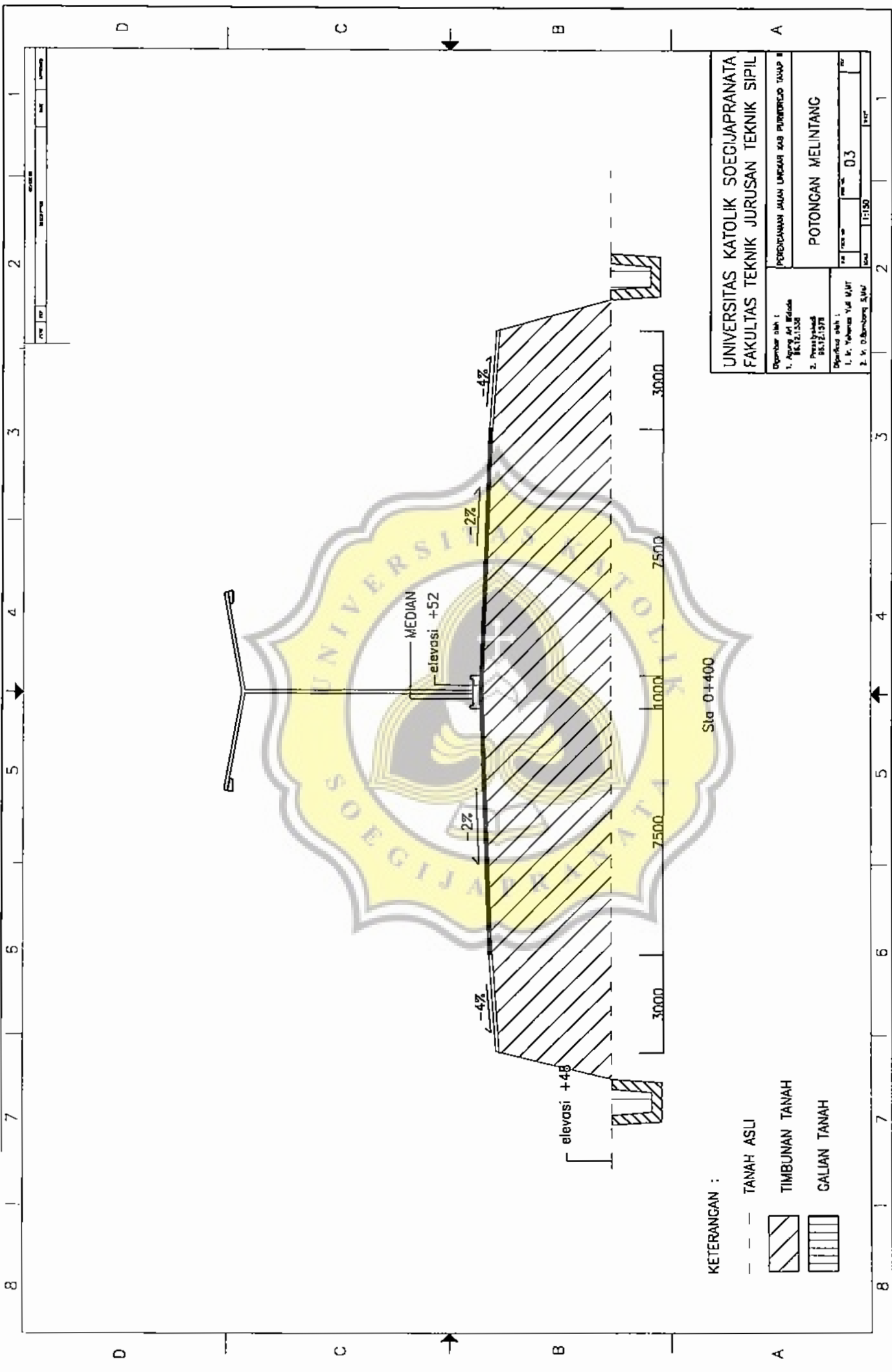
POTONGAN MELINTANG

Disusun oleh :  
 1. Ir. Vianesa Yus M, MT  
 2. Ir. D. Bambang K, MT

11/150

02

- KETERANGAN :
- TANAH ASLI
  -  TIMBUNAN TANAH
  -  GALIAN TANAH



UNIVERSITAS KATOLIK SOEGIJAPRANATA  
 FAKULTAS TEKNIK JURUSAN TEKNIK SIPIL



Dibuat oleh :  
 1. Agung An. Kusada  
 2. Pratiyadhi  
 3. K. Yohanes Val Murti  
 4. V. Dambing Alur

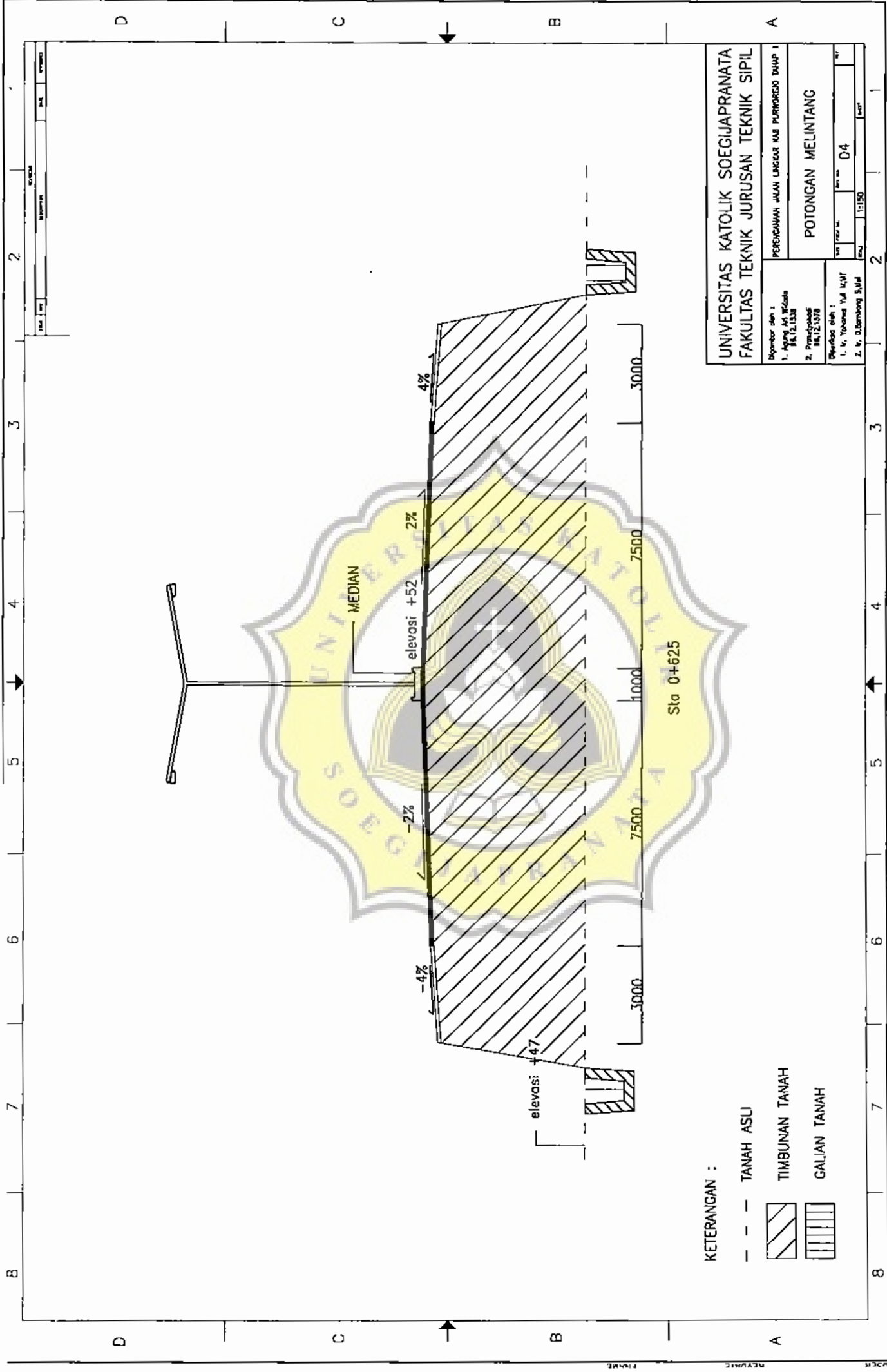
POKOKBAHAN JALAN LURUS DAN PERSILANGAN JALAN

POTONGAN MELINTANG



Skala : 0.3

1:150

- KETERANGAN :
- - - TANAH ASLI
  -  TIMBUNAN TANAH
  -  GALIAN TANAH



KETERANGAN :

- - - TANAH ASU
-  TIMBUNAN TANAH
-  GALIAN TANAH

UNIVERSITAS KATOLIK SOEGIJAPRANATA  
 FAKULTAS TEKNIK JURUSAN TEKNIK SIPIL

Dibuat oleh :  
 1. Nugroho M. Mulya  
 2. Pratiwi  
 3. Rizki Nur Rizki

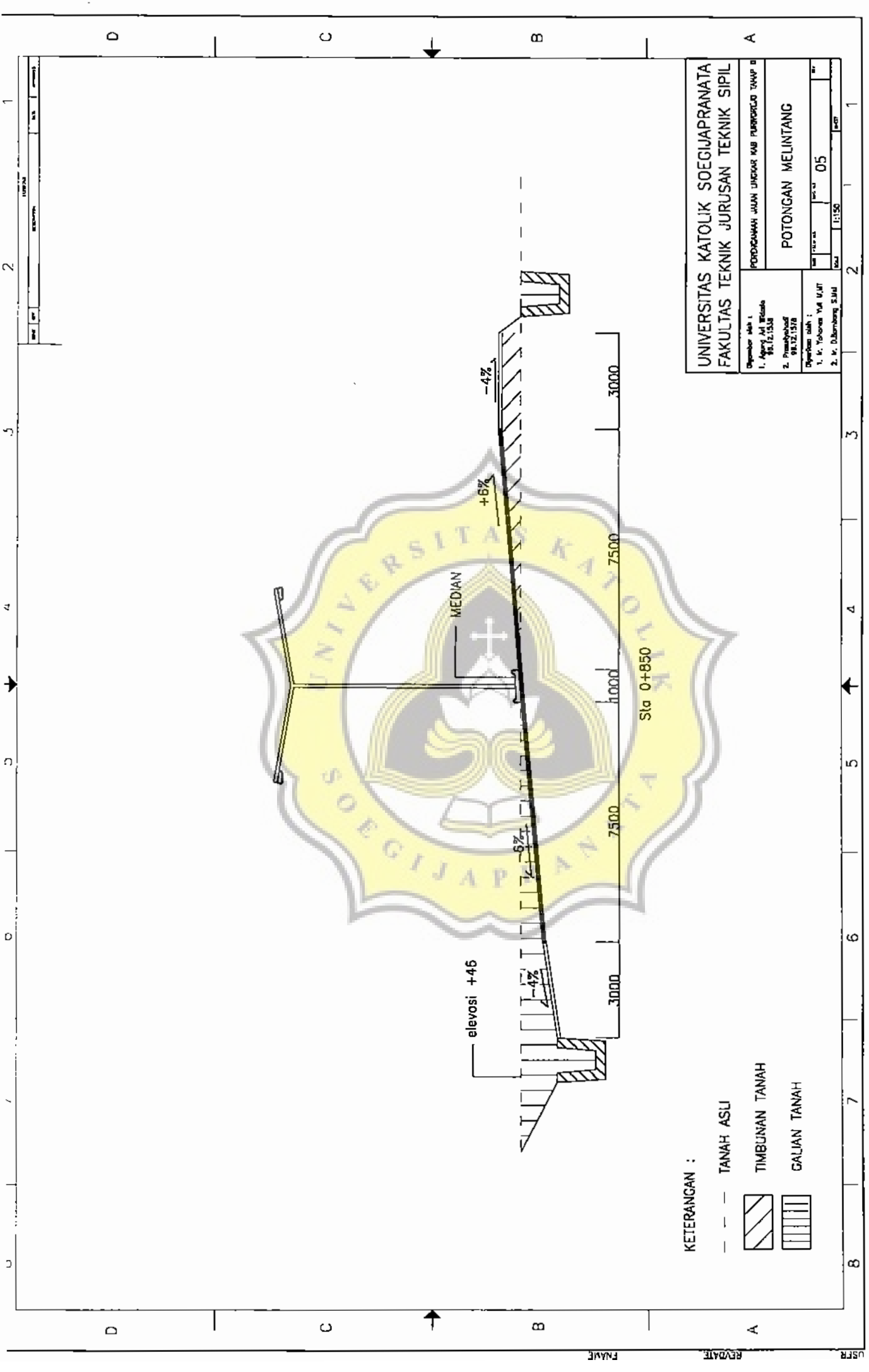
Ditentukan oleh :  
 1. Ir. Yohanes Yulianto  
 2. Ir. Bambang S. M. S.

PERENCANAAN JALAN LINGKAR HAS PURNOCRO TAMP 1

POTONGAN MELINTANG

Skala : 1:150


04



KETERANGAN :

--- TANAH ASLI

 TIMBUNAN TANAH

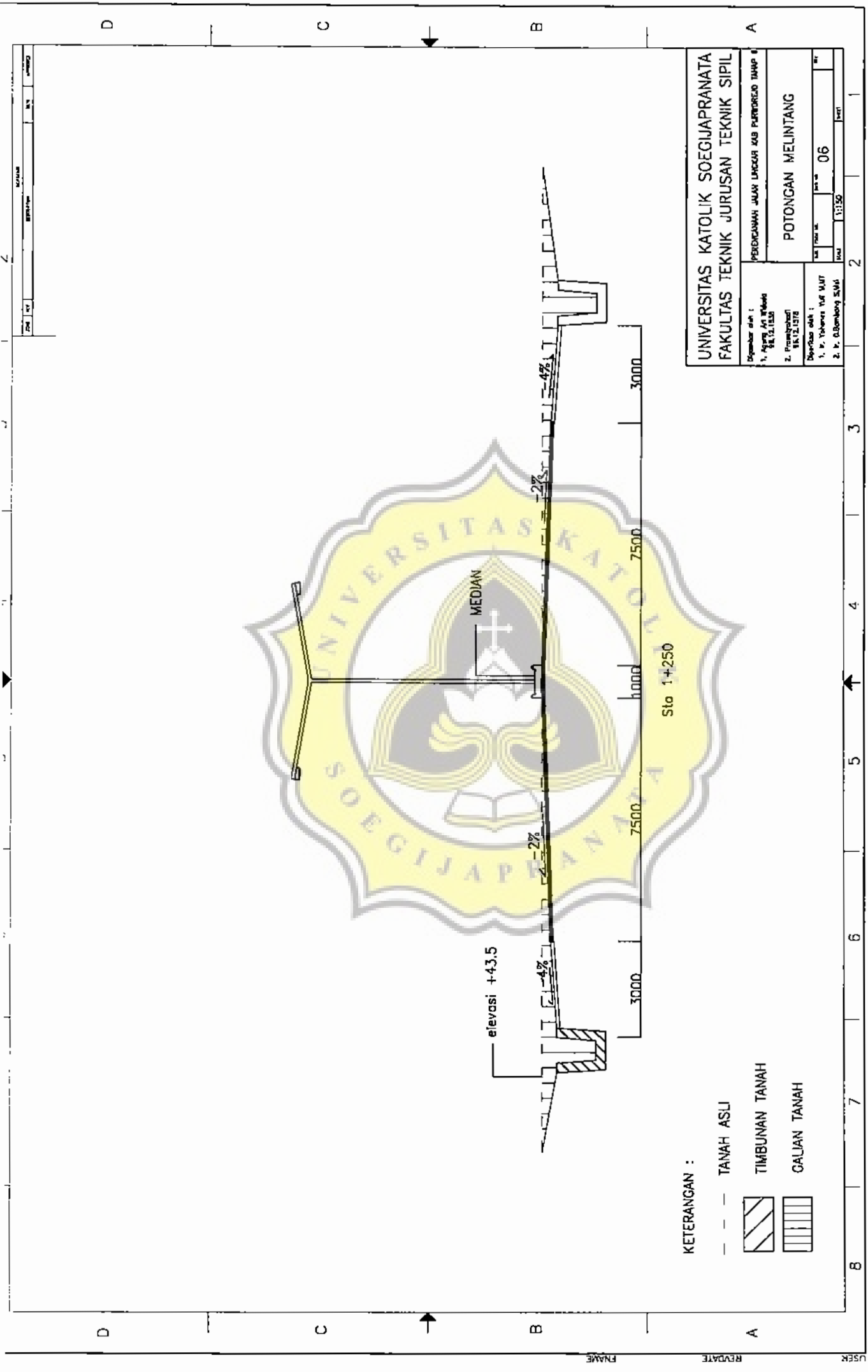
 GALIAN TANAH

UNIVERSITAS KATOLIK SOEGIJAPRANATA  
 FAKULTAS TEKNIK JURUSAN TEKNIK SIPIL



Disusun oleh : 1. Agung Adi Widada 2. Prambandito 08.12.1378		Disetujui oleh : 1. K. Yohanes M. S. J. 2. K. D. Bambang S. J.	
PROGRAM STUDI TEKNIK SIPIL		NO. SKRIPSI 05	
UNIVERSITAS KATOLIK SOEGIJAPRANATA JALAN LINGKAR KAB. PURWOREJO TAHUN 2011		NO. SKRIPSI 05	
POTONGAN MELINTANG		NO. SKRIPSI 05	
1:150		1:150	

1 2 3 4 5 6 7 8

D C B A



KETERANGAN :

- - - TANAH ASLI
-  TIMBUNAN TANAH
-  GALIAN TANAH

**UNIVERSITAS KATOLIK SOEGIJAPRANATA**  
**FAKULTAS TEKNIK JURUSAN TEKNIK SIPIL**

PERENCANAAN JALAN LINGKAR KAS PURWOREJO TAMP 8

Dosen Pembimbing :  
 1. Agus Ari Wibisono  
 2. Prambandari  
 NIM: 18121078

Disusun oleh :  
 1. P. Yohanes Waf S.M.T  
 2. P. Bambang S.M.A

**POTONGAN MELINTANG**

No. Gambar : 06  
 Skala : 1:150

Slo 1+250

MEDIAN

elevasi +43.5

3000

7500

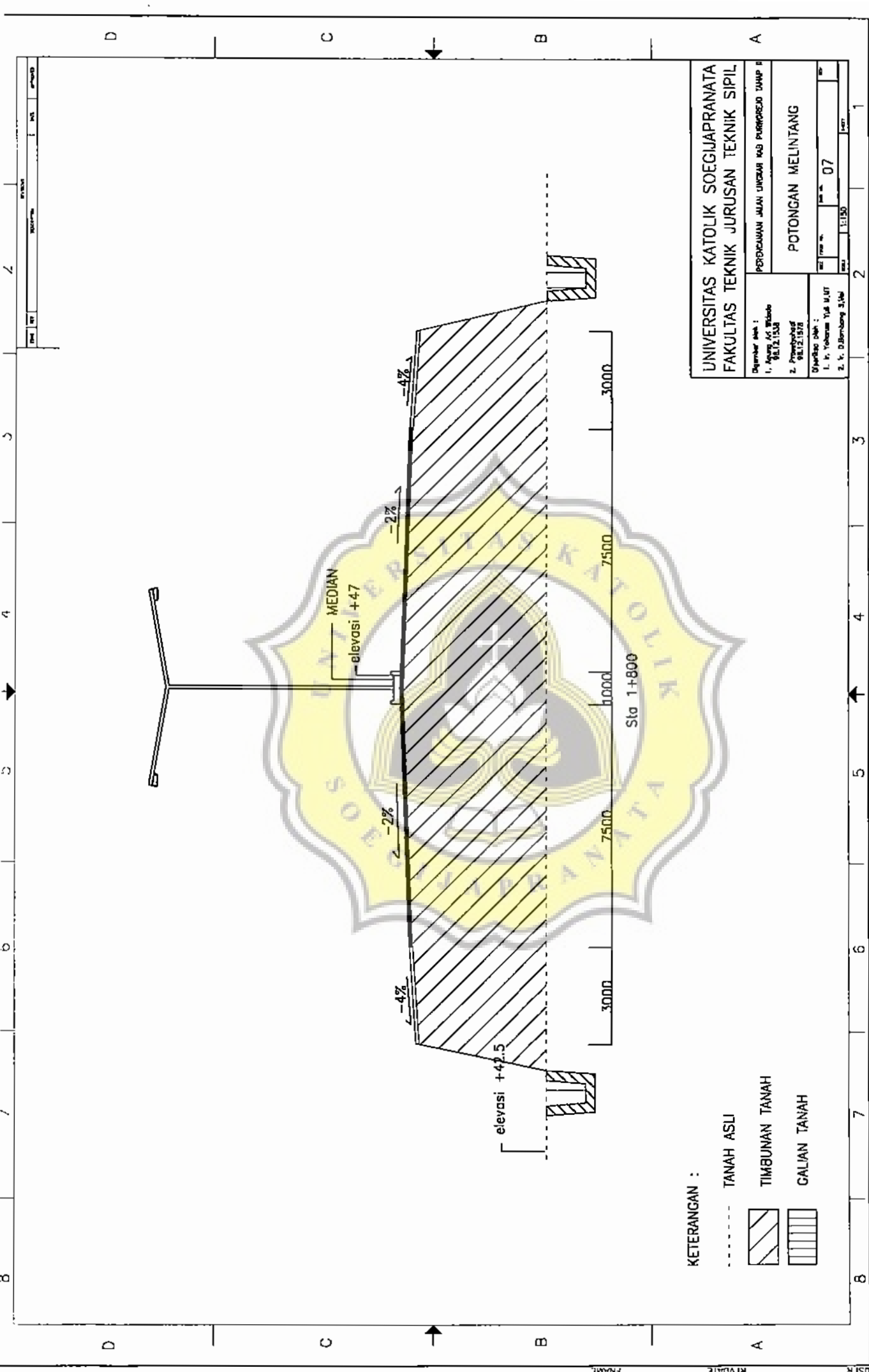
7500

3000



3000

1      2      3      4      5      6      7      8

D      C      B      A



KETERANGAN :

- TANAH ASLI
-  TIMBUNAN TANAH
-  GALIAN TANAH

UNIVERSITAS KATOLIK SOEGIJAPRANATA  
 FAKULTAS TEKNIK JURUSAN TEKNIK SIPIL

Disusun oleh :  
 1. Agung Ari Widada  
 981121538  
 2. Prambandof  
 981121978

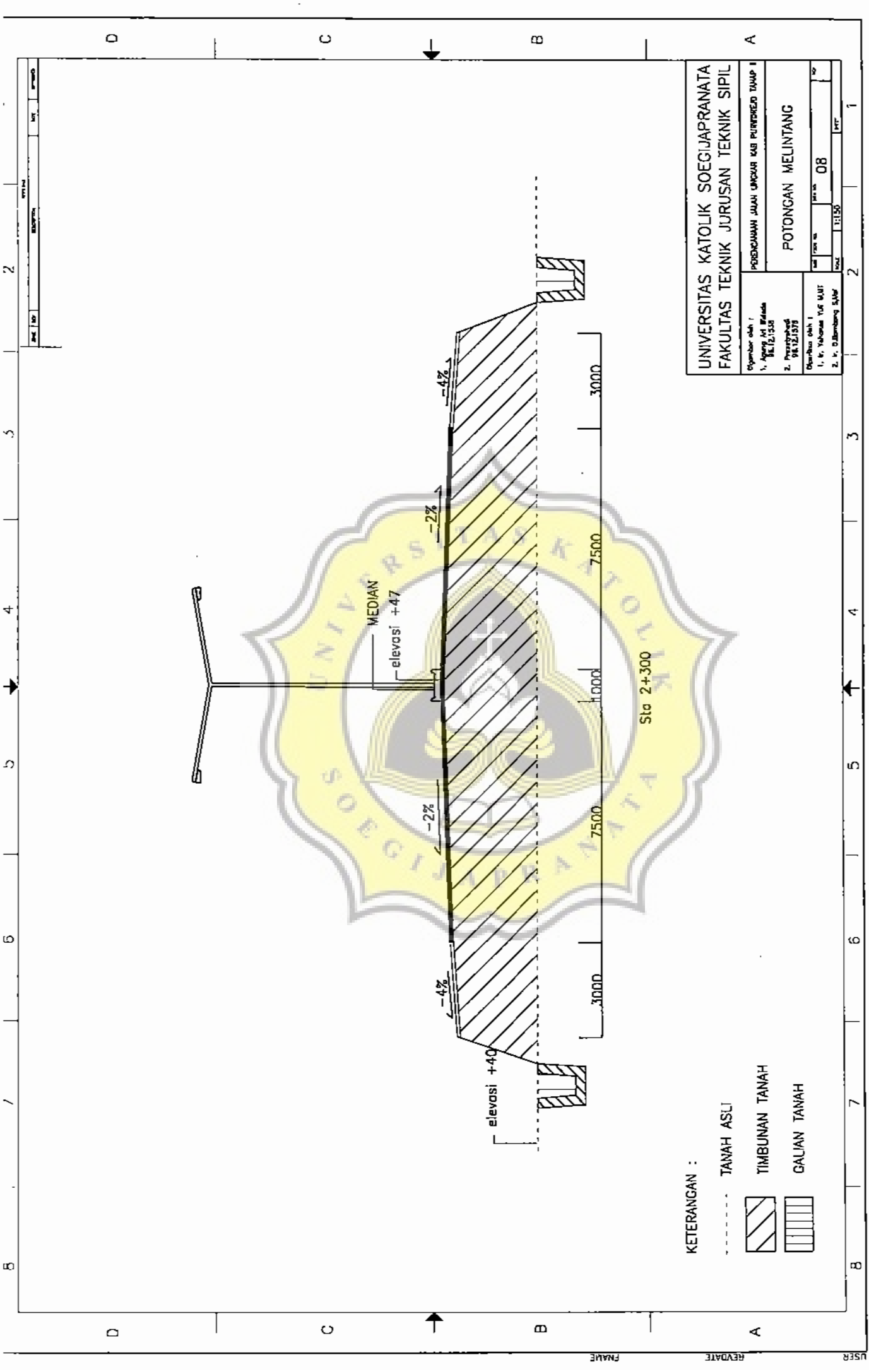
Dibimbing oleh :  
 1. Ir. Yohanes Tisul U. UT  
 2. Ir. D. Bambang S. Hal

POROSAN JALAN LINGKAR KAS PURWOREJO TAMPA D

POTONGAN MELINTANG


1:150


07



KETERANGAN :

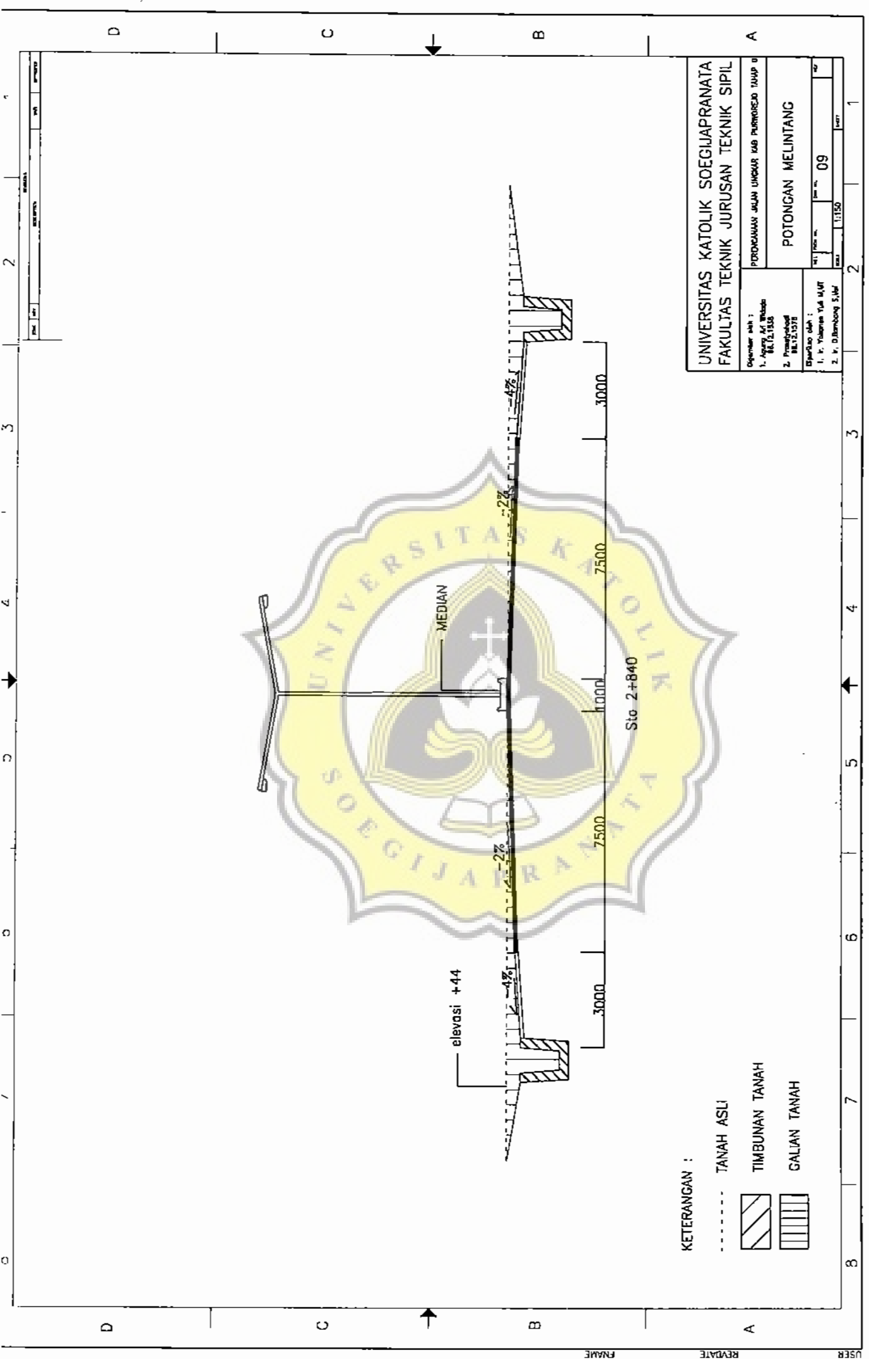
--- TANAH ASLI

 TIMBUNAN TANAH



 GALIAN TANAH

UNIVERSITAS KATOLIK SOEGIJAPRANATA FAKULTAS TEKNIK JURUSAN TEKNIK SIPIL	
Dibuat oleh :	PODOKUMAH JUAH UNGUAR KAB PURWOREJO TAMPA I
1. Agung Adi Widada NIM. 12.1318	
2. Persepti Nugroho NIM. 12.1319	
Dibimbing oleh :	POTONGAN MELINTANG
1. Ir. Yohanes Y. F. DMIT	
2. Ir. Bambang Satrio	
NO. 08	1:150

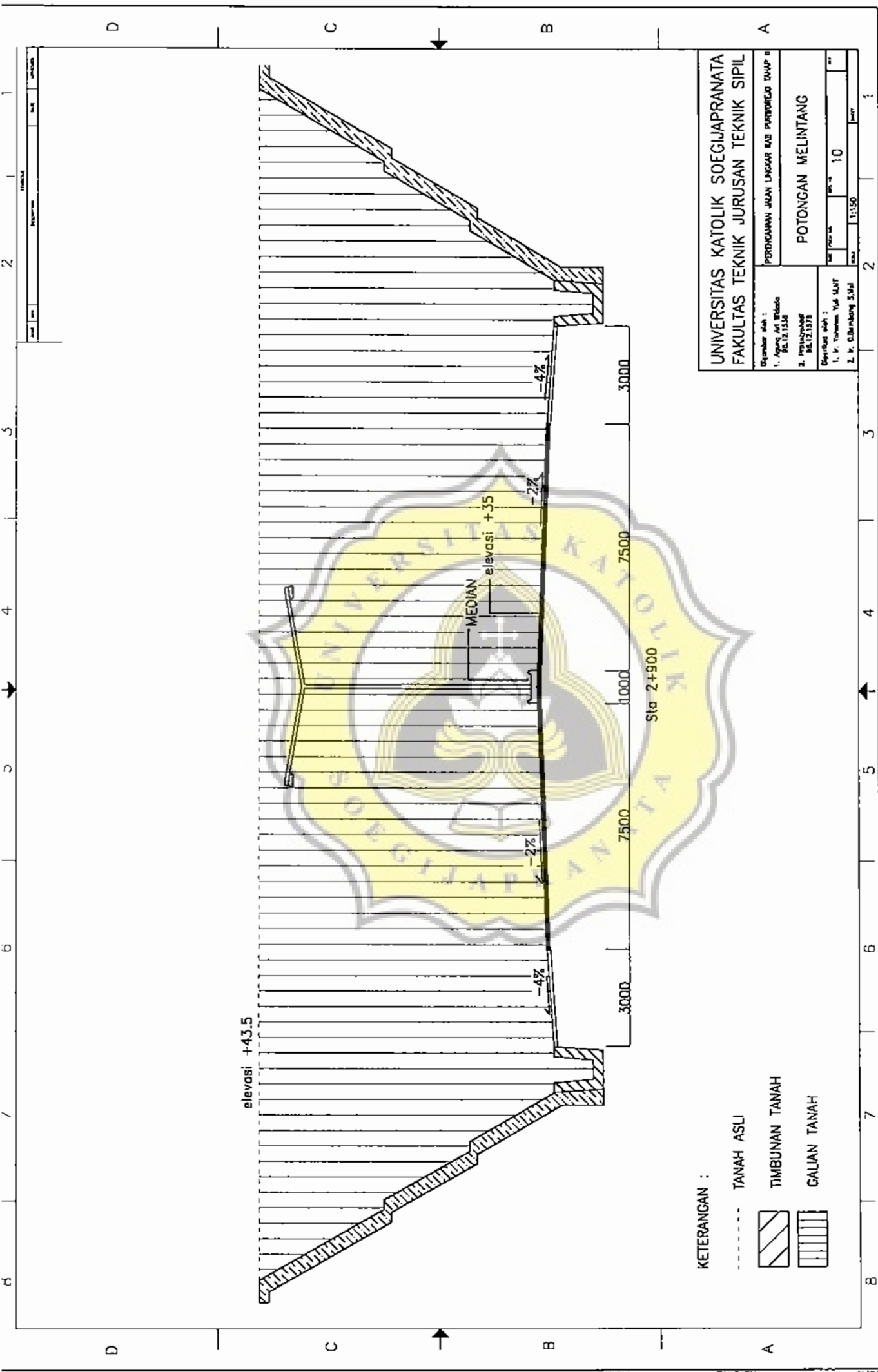






KETERANGAN :

- TANAH ASLI
-  TIMBUNAN TANAH
-  GALIAN TANAH

UNIVERSITAS KATOLIK SOEGIJAPRANATA FAKULTAS TEKNIK JURUSAN TEKNIK SIPIL	
Disusun oleh : 1. Agung Adi Triandito N. 2.1813	POTONGAN MELINTANG
2. Pransyahadi N. 2.1812	1/1000 1:150
Disetujui oleh : 1. K. Yulianita Tia M, MT 2. K. D. Bambang S, MT	09

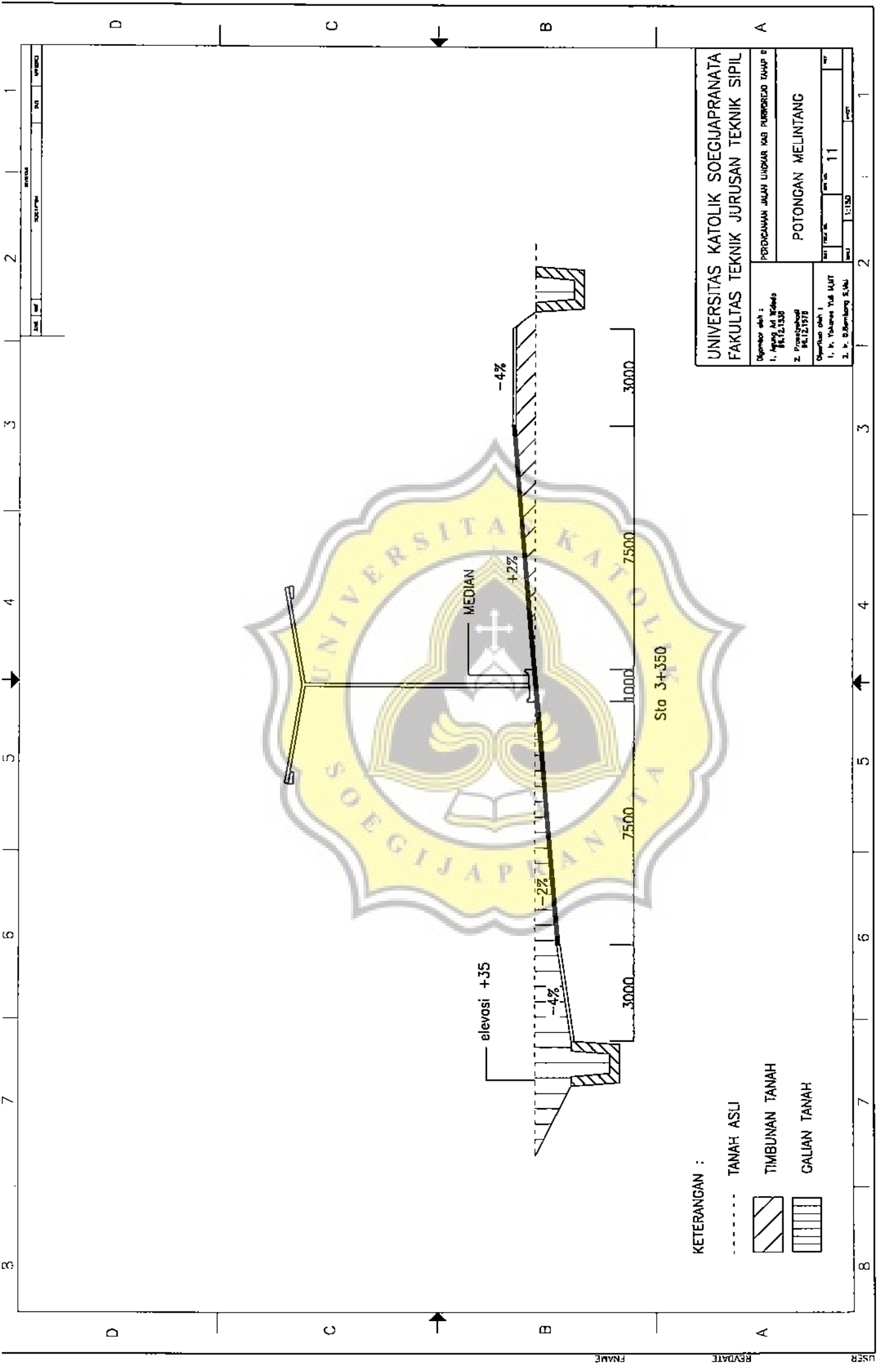


KETERANGAN :



- TANAH ASLI
-  TIMBUNAN TANAH
-  GALIAN TANAH

UNIVERSITAS KATOLIK SOEGIJAPRANATA  
 FAKULTAS TEKNIK JURUSAN TEKNIK SIPIL

Disusun oleh : 1. Agung Ari Widada 2. Pratiwi Nugroho		PERENCANAAN JALAN LINGKAR KAS PARTISIPERDUMP II	
Departemen oleh : 1. Ir. Tuhuman Yudi SURT 2. Ir. D. Darmasong S. Sidi		POTONGAN MELINTANG	
Skala	1:1500	Skala	10



KETERANGAN :

- TANAH ASLI
-  TIMBUNAN TANAH
-  GALIAN TANAH

UNIVERSITAS KATOLIK SOEGIJAPRANATA  
 FAKULTAS TEKNIK JURUSAN TEKNIK SIPIL

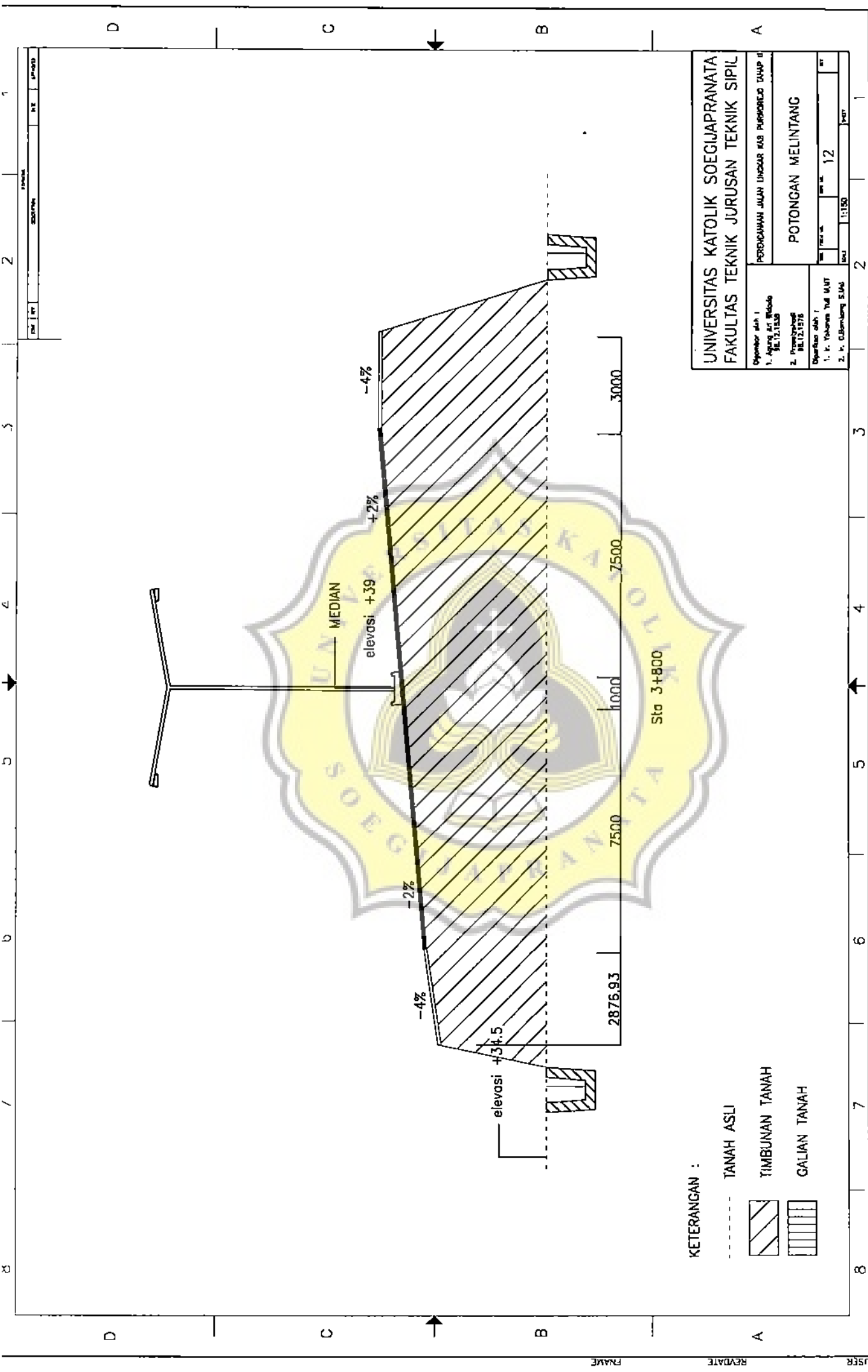
Disusun oleh :  
 1. Anggoro Adhikoro  
 1417101338  
 2. Pratiwi Nugroho  
 1412101918

Dipertahankan oleh :  
 1. K. Yohanes Yus Murti  
 2. P. Bambang Sidi



POTONGAN MELINTANG

Skala: 1:1000  
 Lembar: 11

USER: RPYDATE RPYDATE RPYDATE



KETERANGAN :



- TANAH ASLI
-  TIMBUNAN TANAH
-  GALIAN TANAH

UNIVERSITAS KATOLIK SOEGIJAPRANATA  
 FAKULTAS TEKNIK JURUSAN TEKNIK SIPIL

Disusun oleh : 1. Pr. Yohanes Tufi M.UT 2. Pr. O.Sambung S.MA		No. (K/2018) 12	No. (2018) 1:1.50
Disetujui oleh : 1. Agung Ari Widodo N.I.12.1329 2. Pambudi N.I.12.1376		PERENCANAAN JALAN LINGKAR HAS PURBOWO DAMP ID <b>POTONGAN MELINTANG</b>	



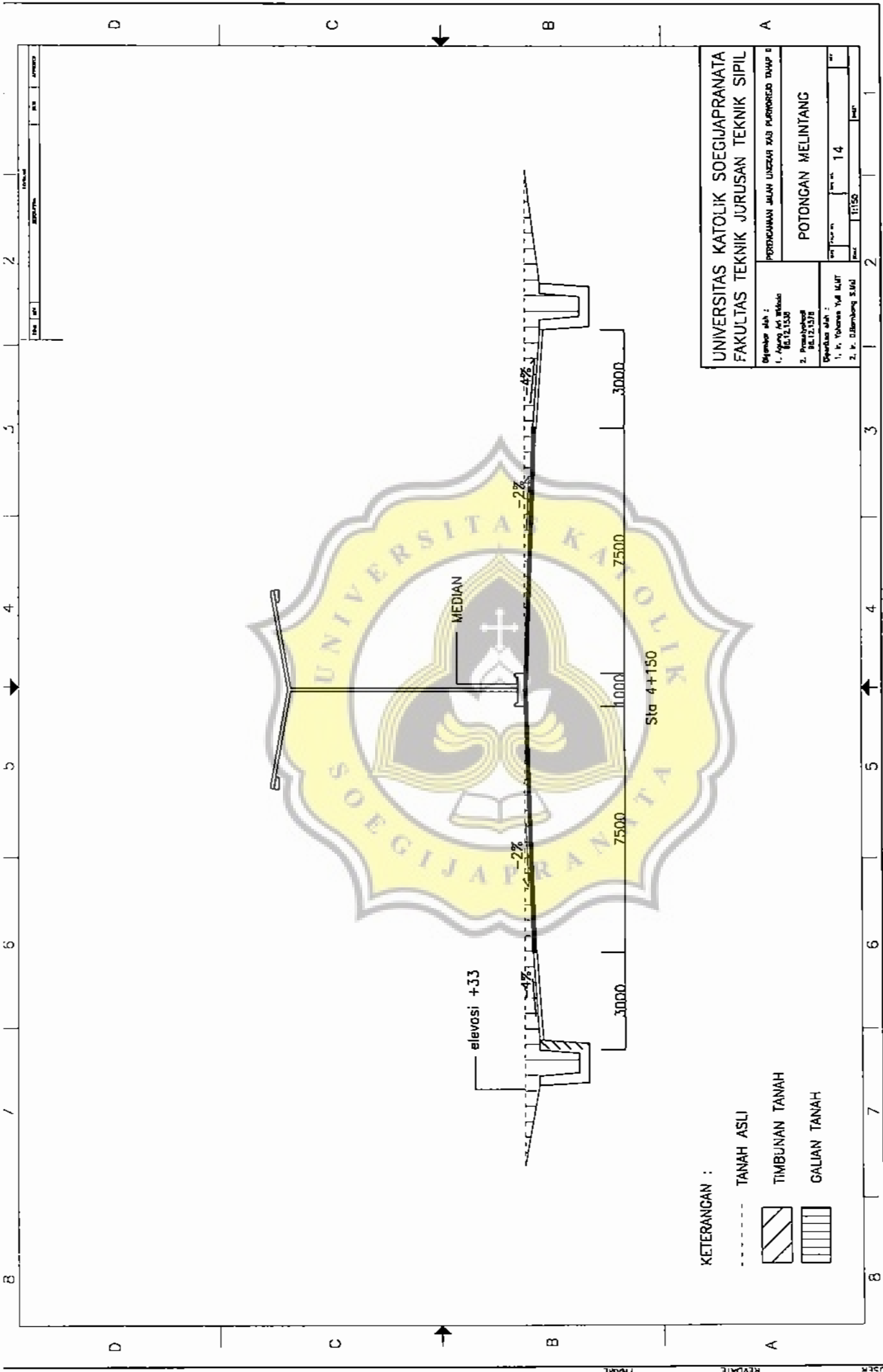
KETERANGAN :

- TANAH ASLI
-  TIMBUNAN TANAH
-  GALIAN TANAH



UNIVERSITAS KATOLIK SOEGIJAPRANATA  
 FAKULTAS TEKNIK JURUSAN TEKNIK SIPIL

Disusun oleh : 1. Agung Ari Widodo 98121530 2. Prameswadi 98121978		Potongan Melintang 13	
Diperiksa oleh : 1. K. Yohana Yuli Sulit 2. K. D. Bambang S.M.		11050	

1 2 3 4 5 6 7



**KETERANGAN :**

- TANAH ASLI
-  TIMBUNAN TANAH
-  GALIAN TANAH

**UNIVERSITAS KATOLIK SOEGIJAPRANATA**  
**FAKULTAS TEKNIK JURUSAN TEKNIK SIPIL**

**POTONGAN MELINTANG**

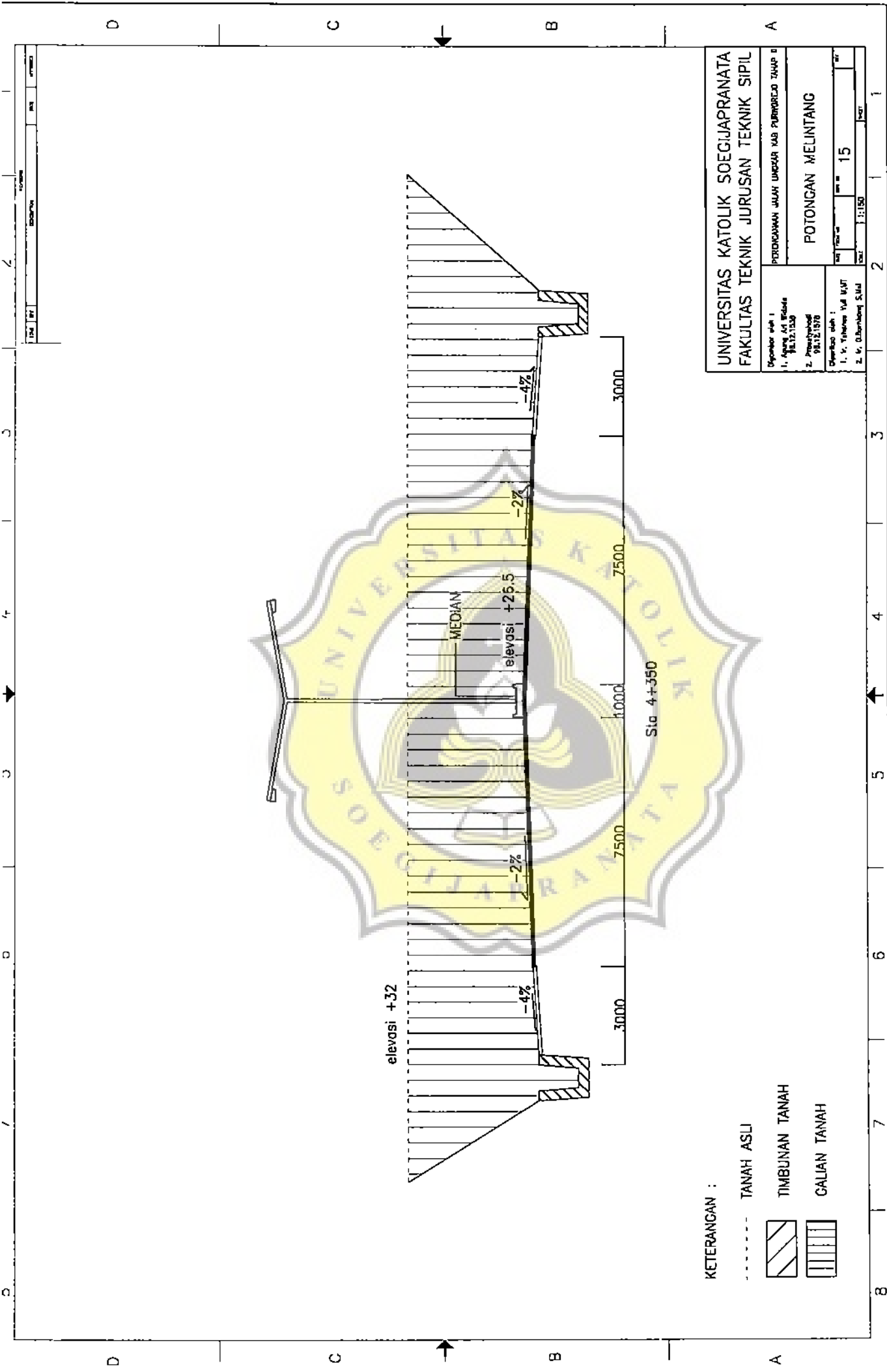
Diketahui oleh :  
 1. Agung Ari Nugroho  
 NIM. 12.1330

2. Pransiskus  
 NIM. 12.1378

Diperiksa oleh :  
 1. K. Yohanes Yul Mur  
 2. K. Dikambing S.Md

11/150

14



KETERANGAN :

----- TANAH ASLI



TIMBUNAN TANAH



GALIAN TANAH

UNIVERSITAS KATOLIK SOEGIJAPRANATA  
FAKULTAS TEKNIK JURUSAN TEKNIK SIPIL

Disusun oleh : 1. Agung Ari Widada 981721036 2. Prameswari 981721078		PERENCANAAN JALAN LURUS DAN PURWOREJO TAHAP II POTONGAN MELINTANG	
Diperiksa oleh : 1. Ir. Yohanes Yul M, MT 2. Ir. O. Bambang S, M.Eng		Skala : 1:1500	Lembar : 15

SSta 4+350

MEDIAN

elevasi +32

elevasi +26.5

-2%

-2%

-4%

-4%

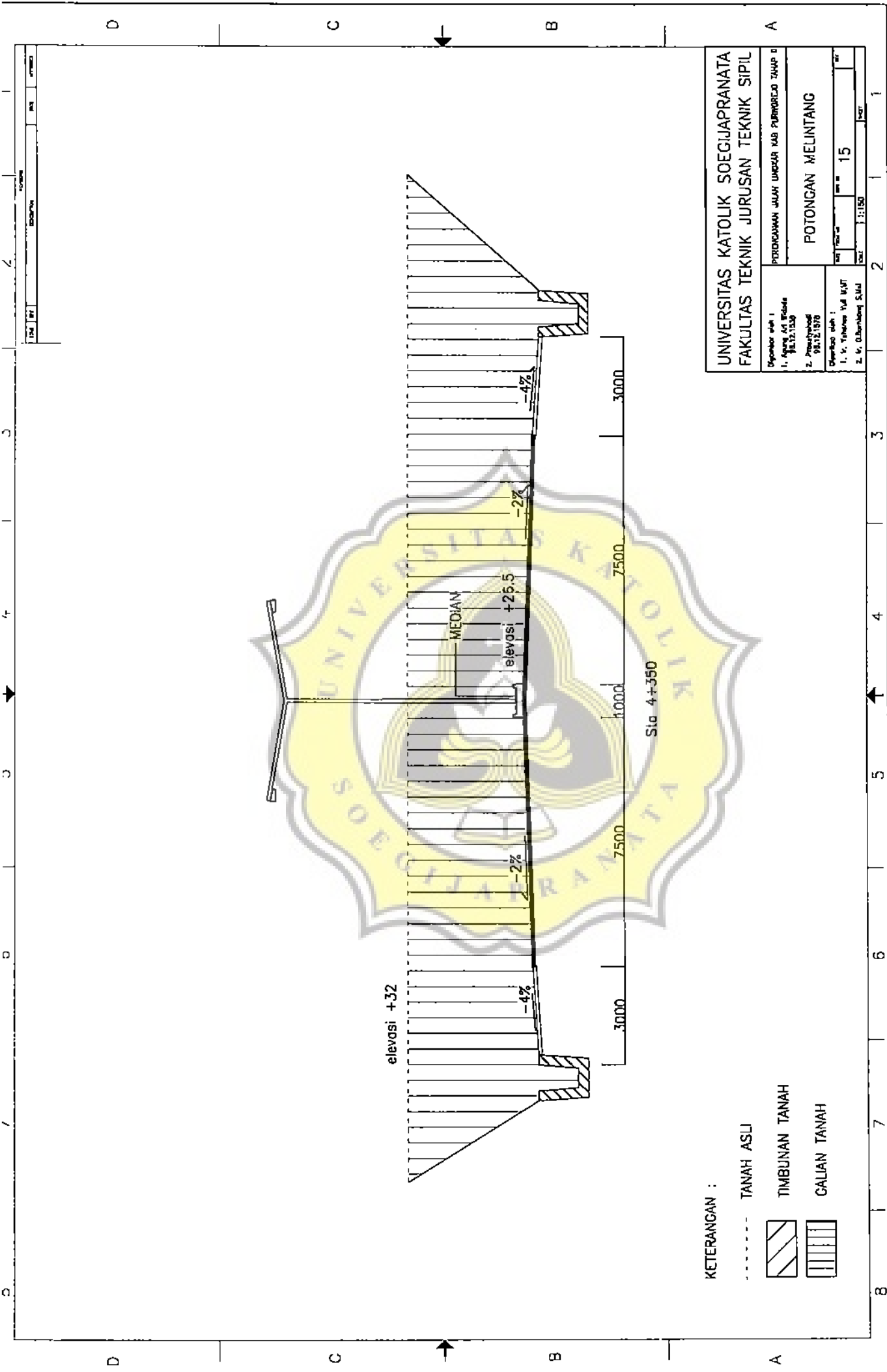
3000

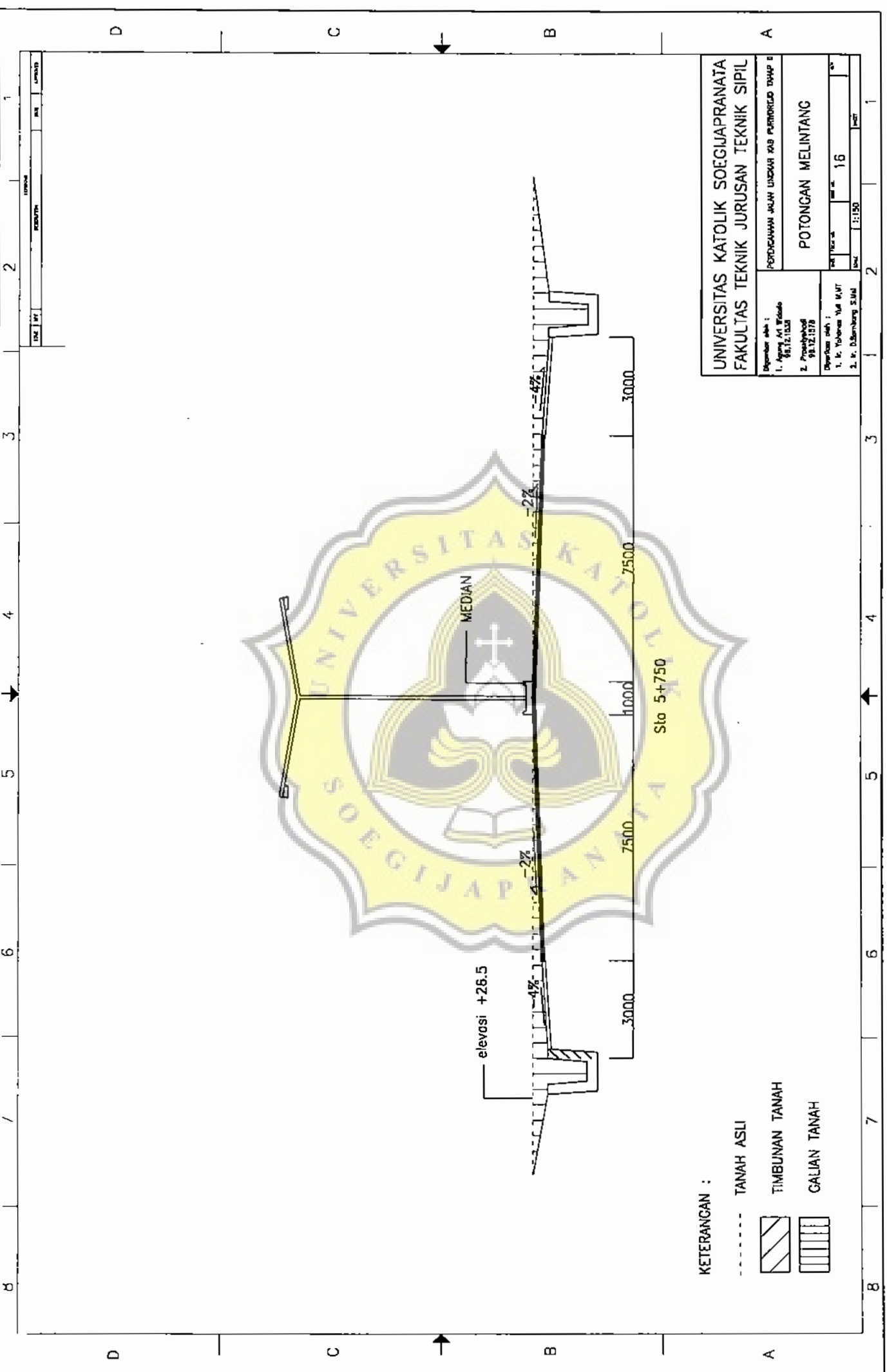
7500

1000


7500

3000





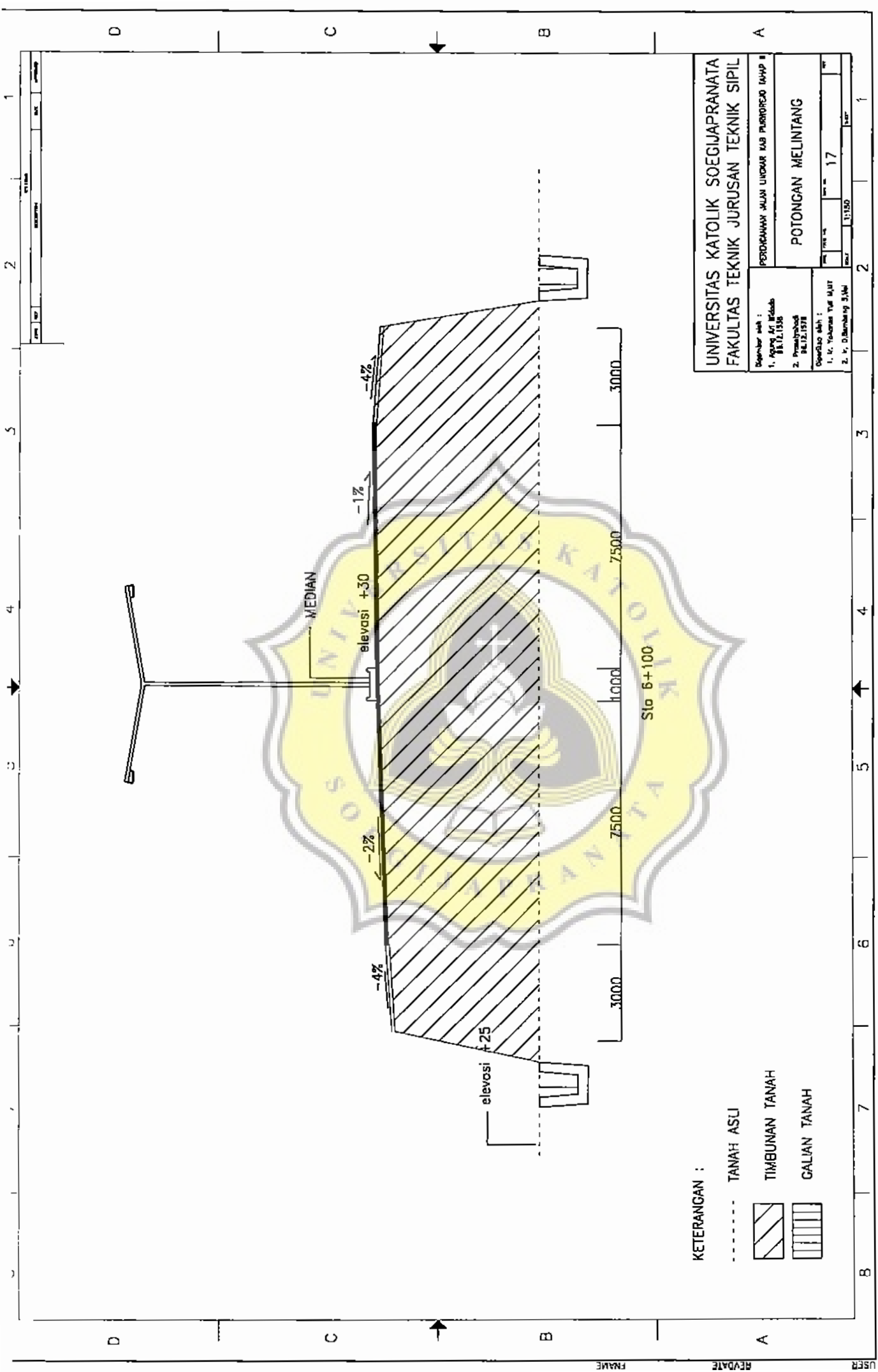
KETERANGAN :

- TANAH ASLI
-  TIMBUNAN TANAH
-  GALIAN TANAH



UNIVERSITAS KATOLIK SOEGIJAPRANATA  
 FAKULTAS TEKNIK JURUSAN TEKNIK SIPIL

Disusun oleh : 1. Agung Ari Widada 98121031 2. Prastiyahedi 98121078		POTONGAN MELINTANG No. 16 Skala : 1:150	
Disetujui oleh : 1. Ir. Yohanes Yul H. UT 2. Ir. D. Bambang S. MA			





KETERANGAN :

- TANAH ASLI
-  TIMBUNAN TANAH
-  GALIAN TANAH

UNIVERSITAS KATOLIK SOEGIJAPRANATA  
 FAKULTAS TEKNIK JURUSAN TEKNIK SIPIL

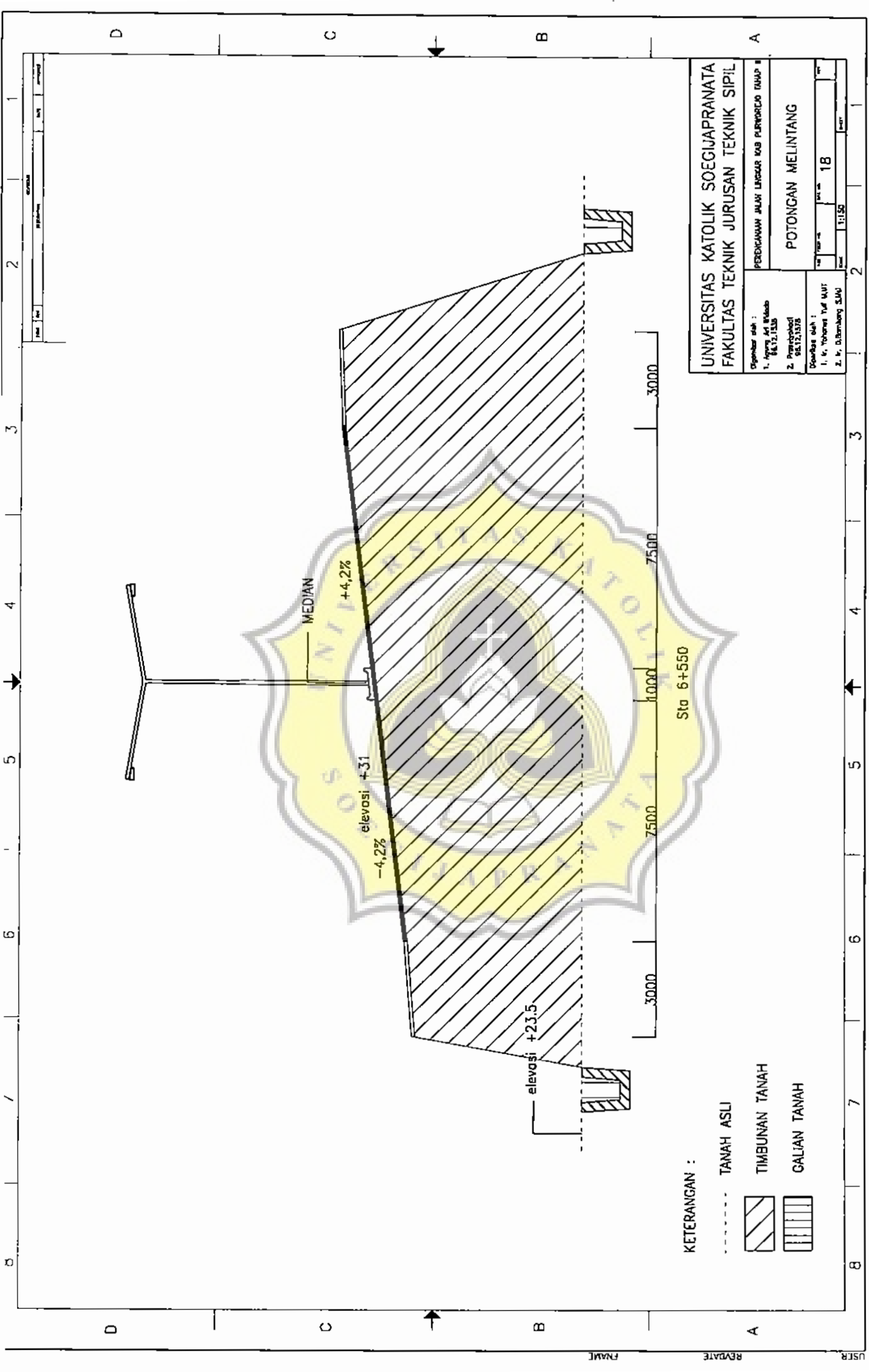
Dosen pembimbing :  
 1. Agus Ari Nugroho  
 2. Pratiyadono

Disusun oleh :  
 1. K. Yuliana Tri Murti  
 2. P. Dhaningtya Sidi



PERFORMAN MAJLIS UNDANG UNDANG NASIONAL (MMP) 1  
 11/1/2018

POTONGAN MELINTANG

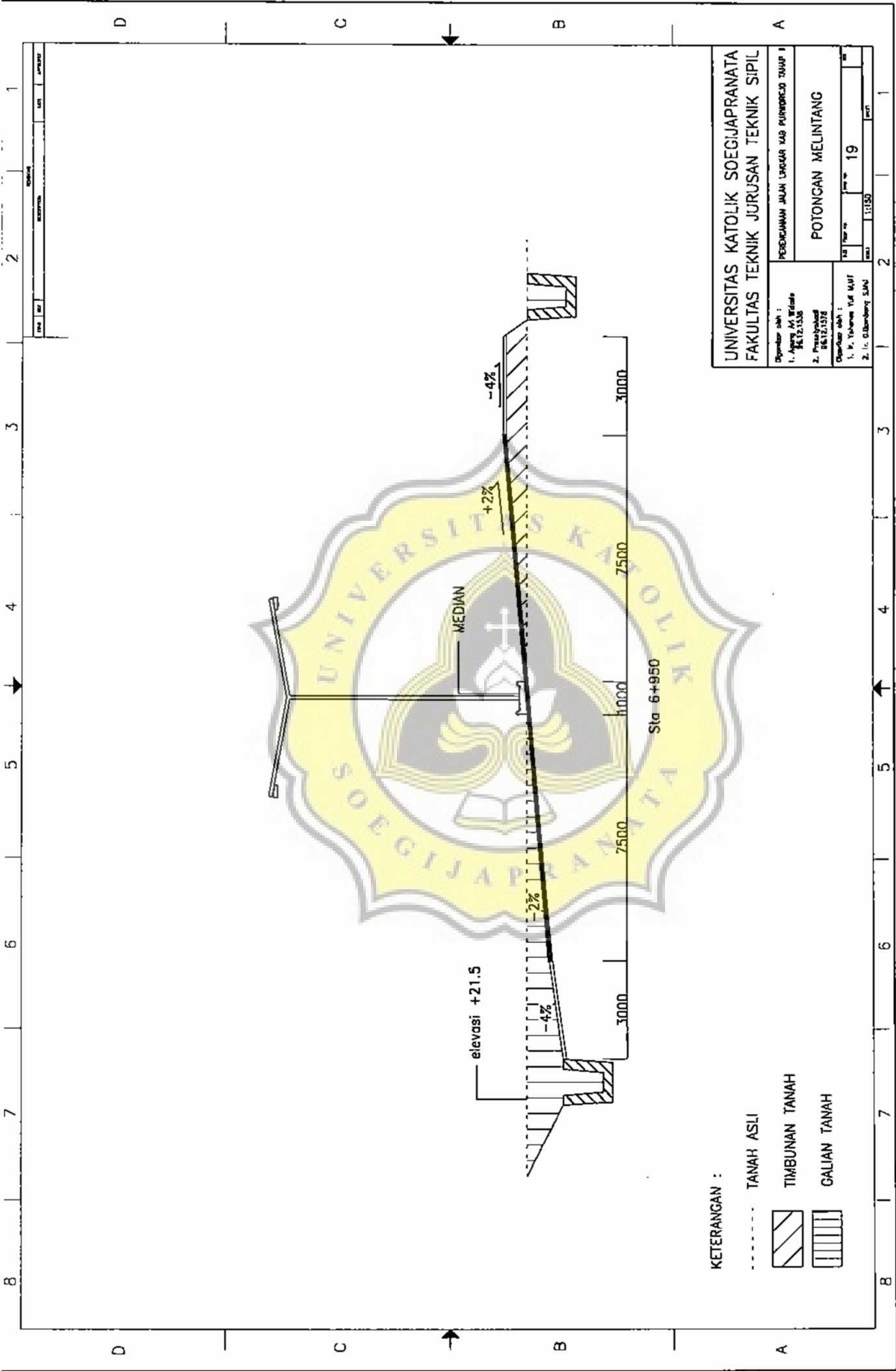
17





**KETERANGAN :**

- TANAH ASLI
-  TIMBUNAN TANAH
-  GALIAN TANAH

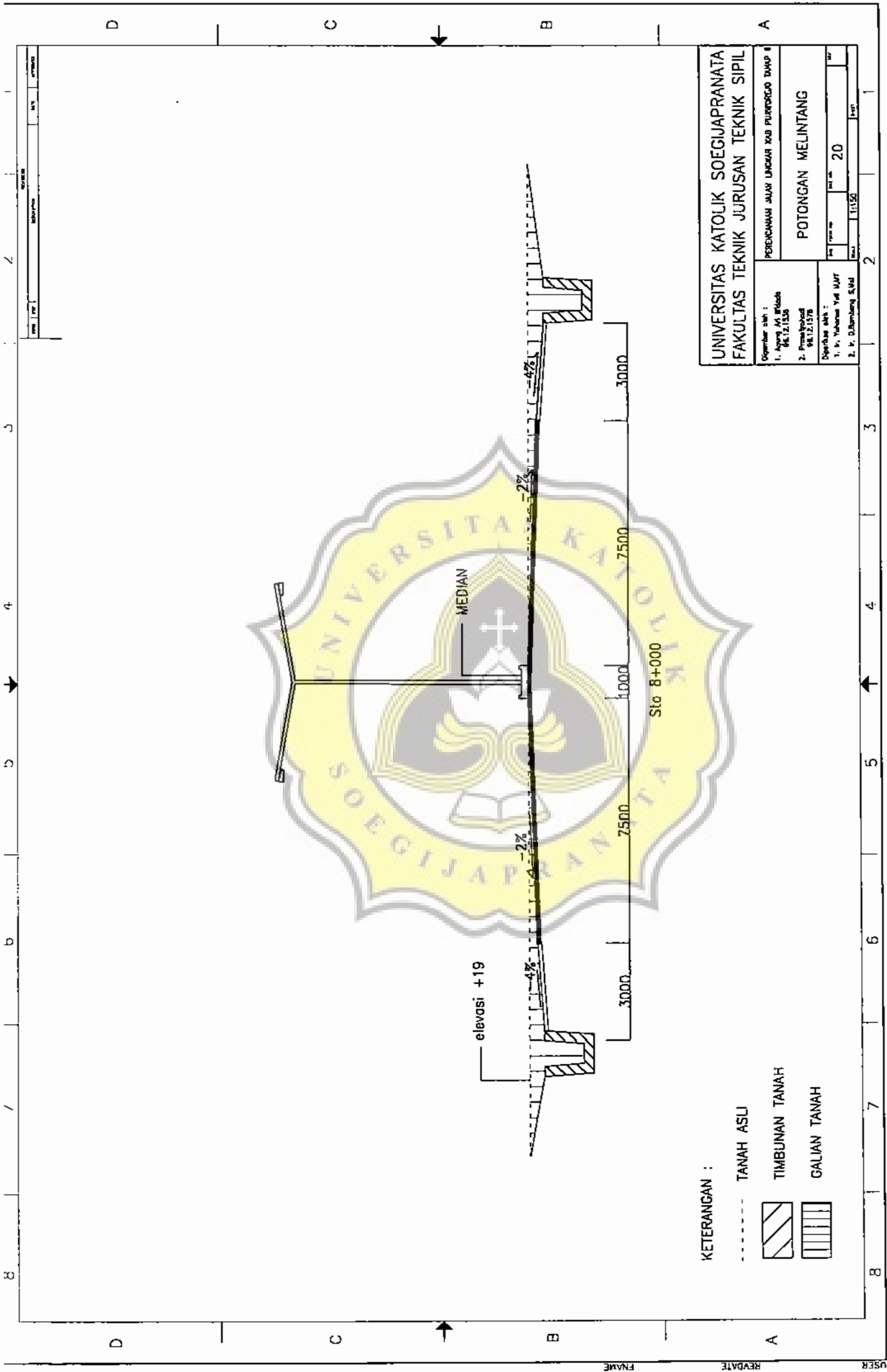
<b>UNIVERSITAS KATOLIK SOEGIJAPRANATA</b> <b>FAKULTAS TEKNIK JURUSAN TEKNIK SIPIL</b>	
Disusun oleh : 1. Ageng Adhika 210315010001	PERIKHAAN JALAN LINGKAR KAS PURWOREJO (MAP)
Dosen Pembimbing : 1. Ir. Yohanes Tuf MUI 2. Ir. Dibrumang S.Mu	<b>POTONGAN MELINTANG</b>
No. Skripsi : 18	No. Lembar : 1
No. Ujian : 18	No. Ujian : 18





KETERANGAN :

- TANAH ASLI
-  TIMBUNAN TANAH
-  GALIAN TANAH

UNIVERSITAS KATOLIK SOEGIJAPRANATA FAKULTAS TEKNIK JURUSAN TEKNIK SIPIL	
Dosen Pembimbing : 1. Agus M. Widada SK.12.1536	
2. Pratiyadani SK.12.1538	
Disusun oleh : 1. N. Yohanes Yulius HADI 2. H. G. Bambang SANG	
PERENCANAAN JALAN LURUS DAN PUNJARAN TANGKAP	POTONGAN MELINTANG
19	19
1:150	1:150

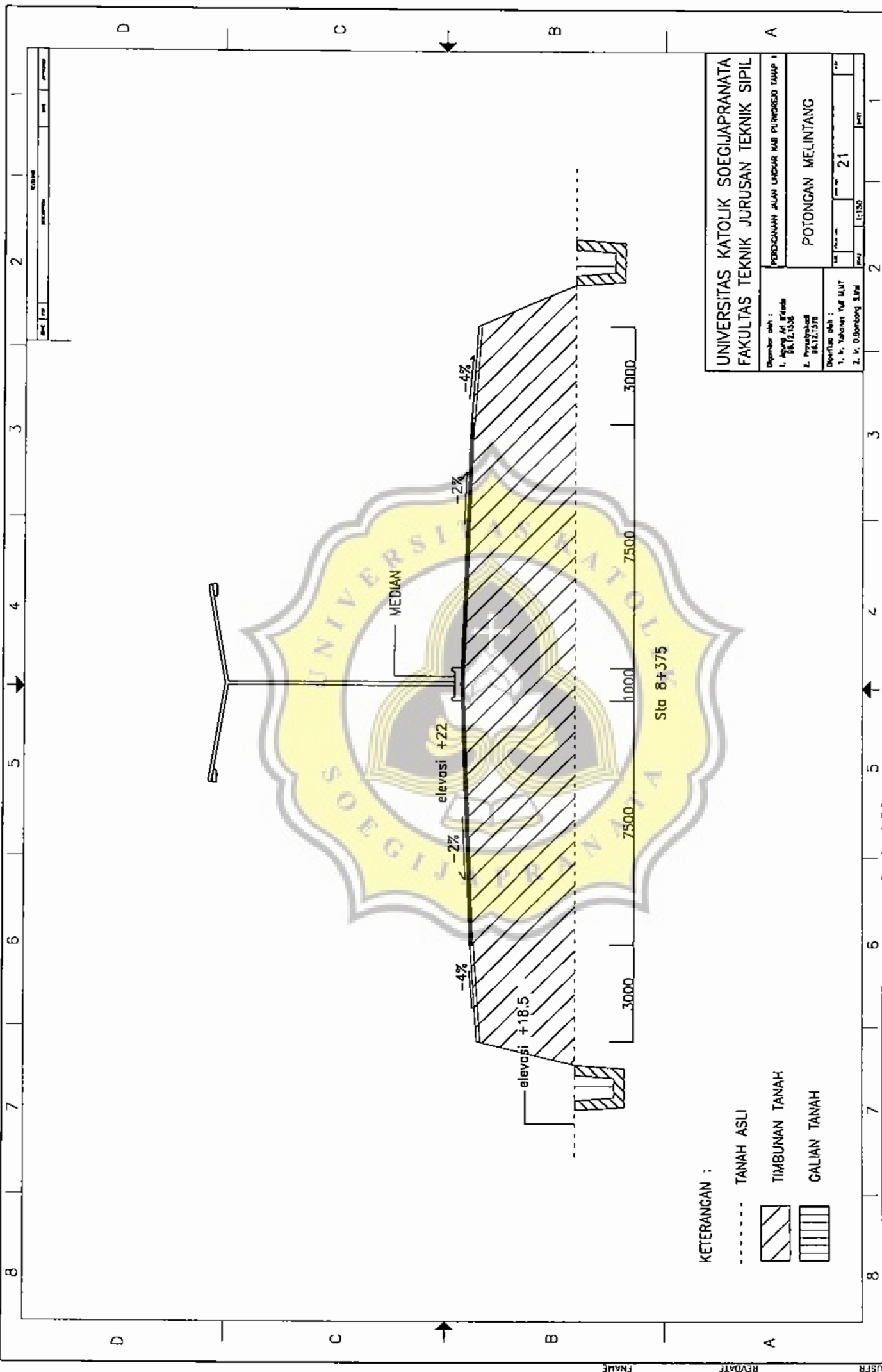


KETERANGAN :

- TANAH ASLI
-  TIMBUNAN TANAH
-  GALIAN TANAH

UNIVERSITAS KATOLIK SOEGIJAPRANATA  
 FAKULTAS TEKNIK JURUSAN TEKNIK SIPIL

Disusun oleh : 1. Agung Ari Widada 21.12.1576 2. Prambandito 08.12.1576		PERENCANAAN JALAN LINGKAR KAB PURWOREJO DAMPAK II POTONGAN MELINTANG	
Diperiksa oleh : 1. Ir. Yuliana Yuliyati 2. Ir. D. Bambang S. Hadi		No. Lembar : 20	No. Skala : 1:1150



UNIVERSITAS KATOLIK SOEGIJAPRANATA  
 FAKULTAS TEKNIK JURUSAN TEKNIK SIPIL



Disusun oleh :  
 1. Rizki Al Ghada  
 NIM. 21.035  
 2. Pratiyadani  
 NIM. 21.038

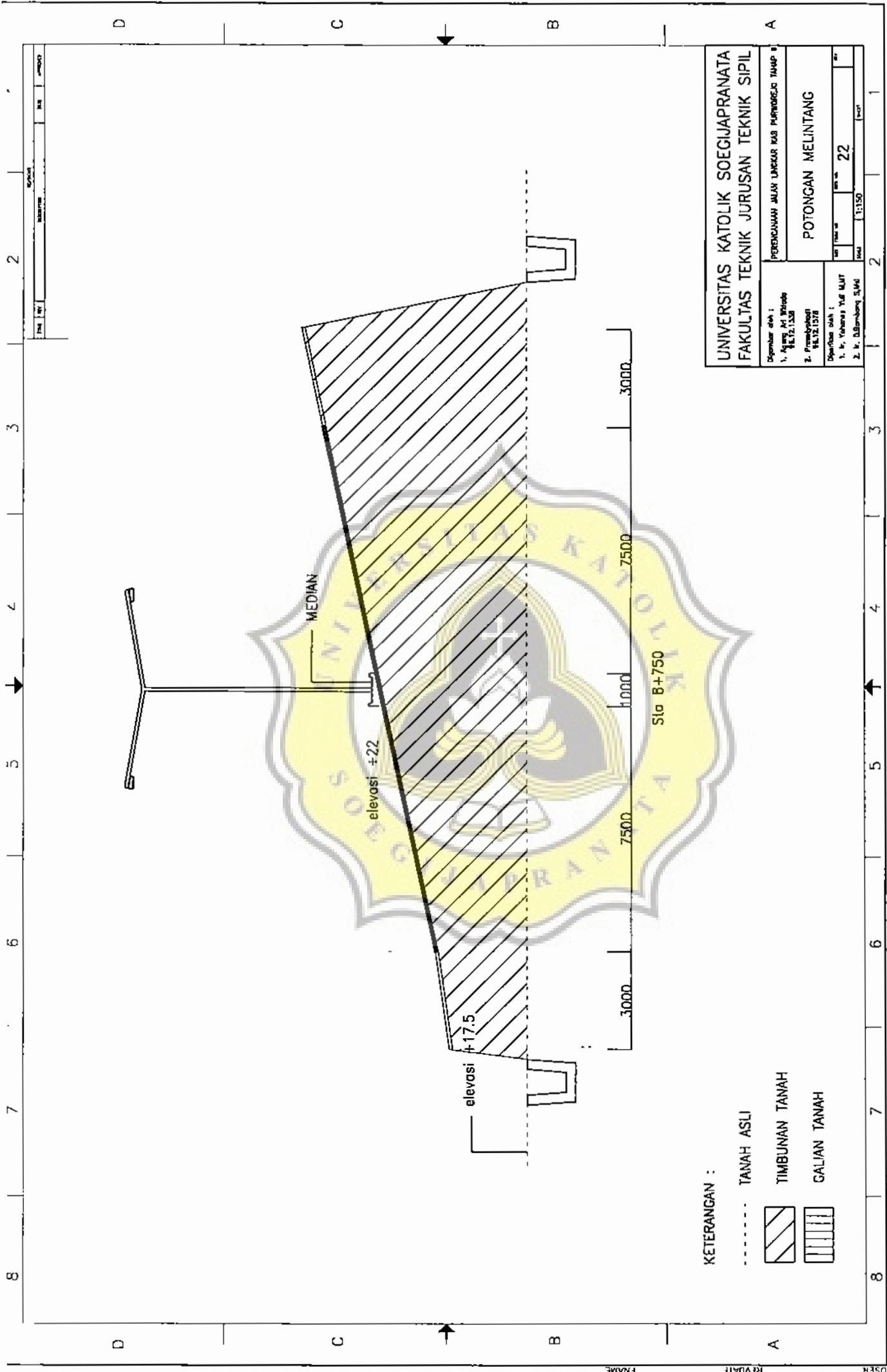
Dipantau oleh :  
 1. N. Yulianita M. M. ST  
 2. P. D. Bambang Satrio

PERDISIAPAN ALAM LINDUNG KAB. PURWOREJO TANGGAL 1



POTONGAN MELINTANG

Skala: 1:150

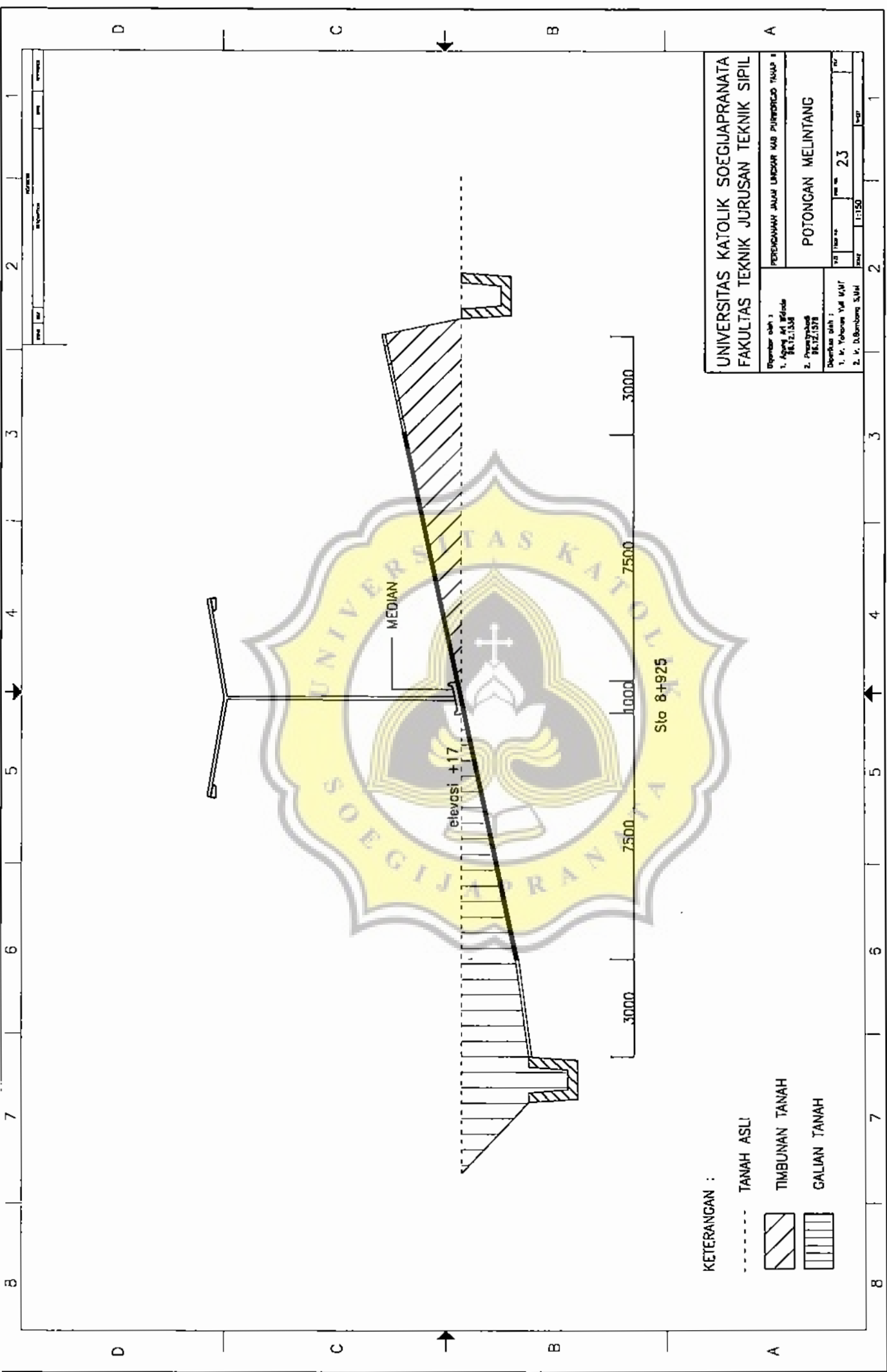
- KETERANGAN :
- TANAH ASLI
  -  TIMBUNAN TANAH
  -  GALIAN TANAH



KETERANGAN :

- TANAH ASLI
-  TIMBUNAN TANAH
-  GALIAN TANAH

UNIVERSITAS KATOLIK SOEGIJAPRANATA FAKULTAS TEKNIK JURUSAN TEKNIK SIPIL	
Disusun oleh : 1. Agung Aji Wisnu NIM. 121.1321	PERENCANAAN JALUR LURUS KAB. PURWOREJO TAHUN 2011
2. Pratikawati NIM. 121.1378	POTONGAN MELINTANG
Disetujui oleh : 1. Ir. Yohanes Yulius Murti 2. Ir. Dharmahardi S.Wu	No. Lembar : 22 No. Skala : 1:1150



KETERANGAN :

----- TANAH ASLI



TIMBUNAN TANAH



GALIAN TANAH

UNIVERSITAS KATOLIK SOEGIJAPRANATA  
FAKULTAS TEKNIK JURUSAN TEKNIK SIPIL

Disusun oleh :  
1. Agung Ari Widada  
21.12.1334

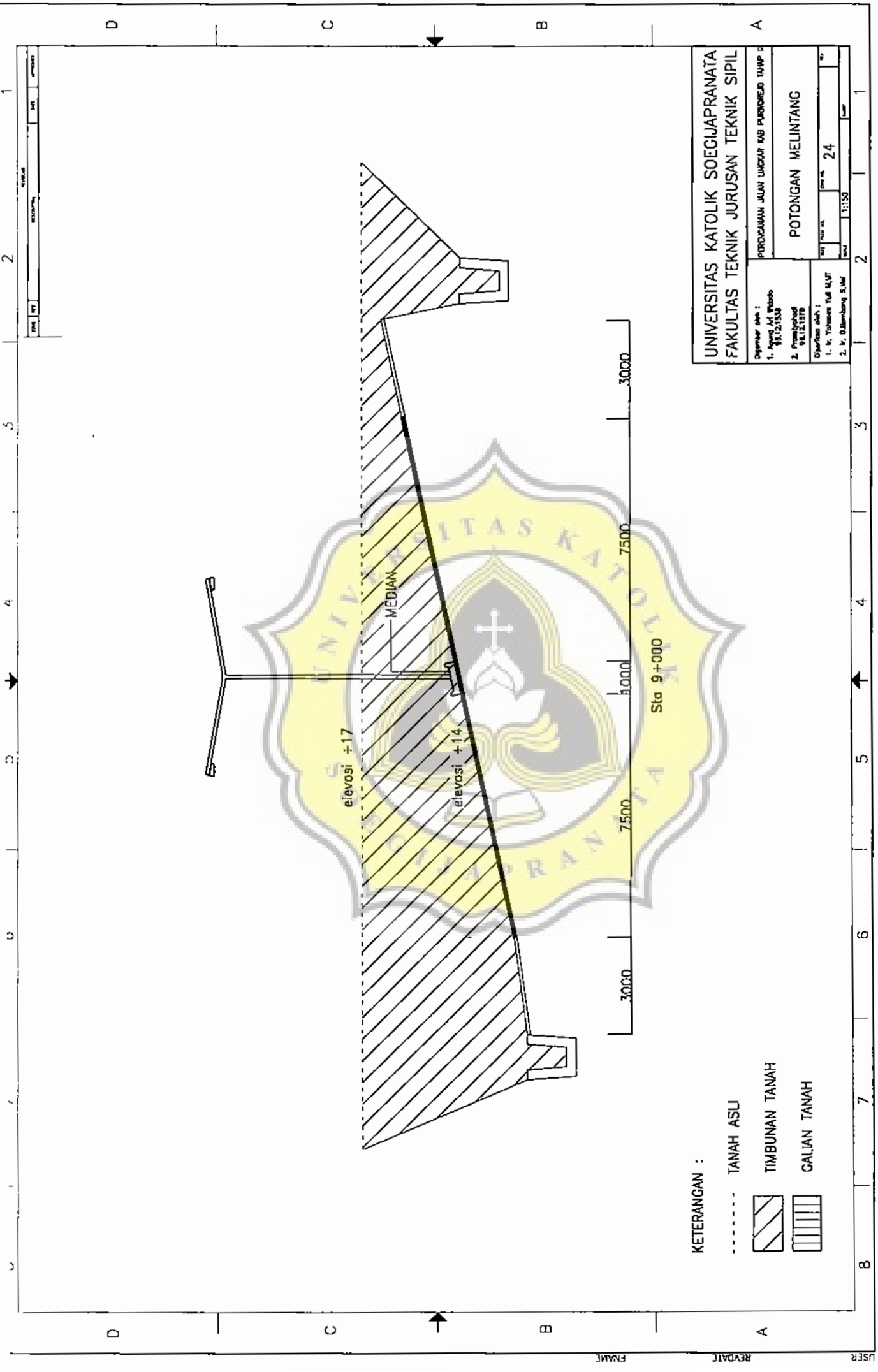
2. Prayudha  
21.12.1378

Dibuat oleh :  
1. Ir. Yohanes Yul W.S.P  
2. Ir. Didiyanto S.H.H



POTONGAN MELINTANG

1:150

2.3



KETERANGAN :

- TANAH ASLI
-  TIMBUNAN TANAH
-  GALIAN TANAH

UNIVERSITAS KATOLIK SOEGIJAPRANATA  
 FAKULTAS TEKNIK JURUSAN TEKNIK SIPIL

PERCHAJARAN JALAN LINGKAR KAB PURWOREJO TAHUN 2018/2019

Disusun oleh :  
 1. Ageng Aji Widodo  
 NIM.1721538  
 2. Prambudhito  
 NIM.1721578

Dipantau oleh :  
 1. K. Yohanes Yudi M, ST  
 2. K. Bambang S, M, ST

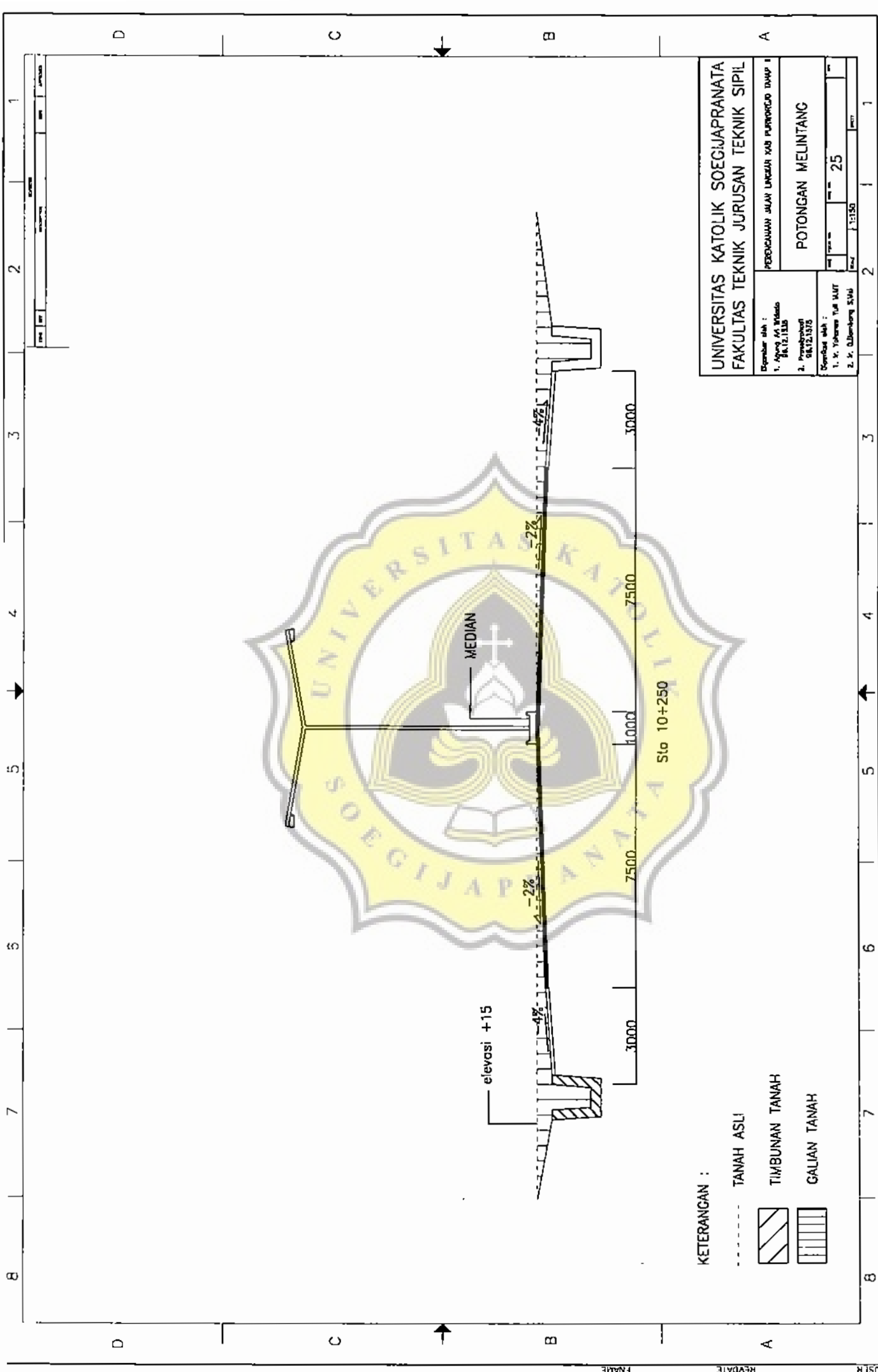
POTONGAN MELINTANG

Skala: 1:150

1 2 3 4 5 6 7 8

NO	REVISI	REVISI	REVISI







UNIVERSITAS KATOLIK SOEGIJAPRANATA  
 FAKULTAS TEKNIK JURUSAN TEKNIK SIPIL  
 PERENCANAAN JALAN LINGKAR KAS PURWOREJO DMAP

Dibuat oleh :  
 1. Agung Aji Wisnu  
 2. Pradiprasti  
 08.12.1375

Disetujui oleh :  
 1. Ir. Yohanes Yul Murti  
 2. Ir. Ubungbang Sidi

POTONGAN MELINTANG

1:150

- KETERANGAN :
- TANAH ASLI
  -  TIMBUNAN TANAH
  -  GALIAN TANAH