

LAMPIRAN – LAMPIRAN

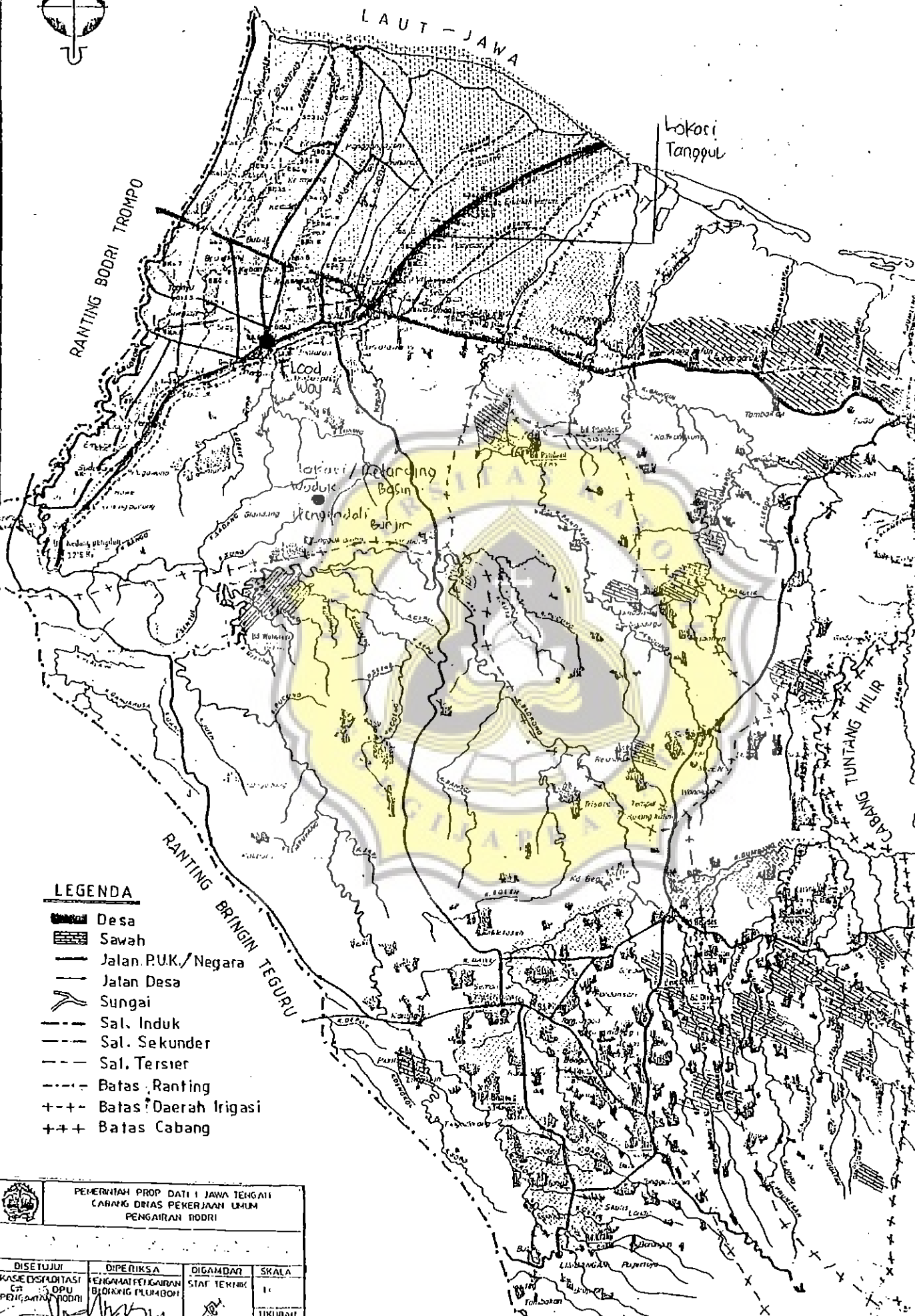




LAUT - JAWA

Lokasi Tanggul

RANTING BOORI TROMPO



LEGENDA

- Desa
- Sawah
- Jalan P.U.K./Negara
- Jalan Desa
- Sungai
- Sal. Induk
- Sal. Sekunder
- Sal. Tersier
- Batas Ranting
- Batas Daerah Irigasi
- Batas Cabang

PEMERINTAH PROP. DATI I JAWA TENGAH CABANG DIKAS PERUSAHAAN UMUM PENGAIRAN BOORI			
DISETUJUI KASIE DISALIHATI C. D. P. U. PENG. AIRAN BOORI	DIPERIKSA PENGAWAT PEKERJAAN BIDANG PLUMBING	DIGAMBAR STAF TEKNIK	SKALA 1:
			UKURAN
D. K. B. M. I. K. 2 D. P. 300 0 20 11	SOEMADI 18' 000 D. K. 900	SUNANTO 18' 000 D. K. 900	





Lampiran III

Data Curah Hujan

PEMERIKSAAN HUJAN
TAHUN 1999

STASIUN HUJAN
No. 33

empat pemeriksaan Kaliwungu Tinggi diatas muka laut 4 meter
 Kecamatan Kaliwungu Kabupaten Pondok
 letaknya tempat pemeriksaan 3 km sebelah Timur dari Kantor
 Camat Kaliwungu

HUJAN DALAM MILIMETER

Tanggal menakar	Jan.	Febr.	Maret	April	Mei	Juni	Juli	Agus.	Sept.	Okt.	Nop.	Des.
1	-	-	3	-	5	-	9	-	-	-	-	-
2	-	-	-	-	-	-	-	-	-	-	-	-
3	24	3	-	-	35	-	-	-	-	-	15	-
4	-	6	-	-	27	32	-	-	-	-	22	-
5	-	14	-	-	11	7	-	-	-	-	23	-
6	6	11	-	-	12	12	-	-	-	-	20	18
7	-	13	93	14	-	10	-	-	-	-	33	1
8	5	88	-	-	-	-	-	-	-	-	5	-
9	19	46	-	-	-	-	-	-	-	23	-	6
10	35	27	-	36	-	2	-	-	-	52	2	1
11	9	-	-	-	20	-	-	-	-	-	1	22
12	2	-	-	14	-	-	-	29	-	8	-	-
13	-	11	-	7	-	-	-	-	-	30	-	8
14	-	28	8	-	-	-	-	-	-	34	-	23
15	-	-	-	95	-	-	-	-	-	-	-	30
16	-	-	12	3	-	-	-	-	-	48	-	-
17	12	27	5	-	-	-	3	-	-	20	-	-
18	13	17	7	-	-	-	-	-	-	10	4	-
19	17	-	-	-	-	-	-	-	-	-	53	-
20	19	-	5	-	-	-	-	-	-	13	7	3
21	16	2	-	-	-	-	27	-	-	13	6	1
22	9	91	25	-	-	13	-	-	-	8	40	-
23	-	-	-	-	-	10	-	-	-	-	-	-
24	96	-	-	-	-	5	-	-	-	-	-	5
25	6	-	-	-	-	-	-	-	-	-	-	14
26	8	6	34	-	-	-	-	7	11	-	4	132
27	8	-	-	-	2	-	-	-	17	-	22	56
28	-	-	-	-	-	-	-	-	30	-	19	4
29	7	7	-	34	-	-	-	-	-	11	2	-
30	3	2	-	32	-	-	-	-	-	1	2	16
31	-	2	-	2	-	-	-	-	2	5	2	-
Jumlah	314	388	192	235	112	91	12	32	58	286	225	340
Banyaknya Hari Hujan	19	14	9	8	7	8	2	2	3	14	14	16

Alamat Kaliwungu.

Pemeriksa,

Angamal Pengairan
Kaliwungu.
(S. JEMADI)
 P. 034 990.



Tempat pemeriksaan: Sekopak Tinggi diatas muka laut: 4.5 meter
 Kecamatan: Kaliwungu Kabupaten: Stendal
 Jaraknya tempat pemeriksaan: 2 km sebelah: Selatan dari Kantor
 Camat: Kaliwungu

HUJAN DALAM MILIMETER

Tanggal menakar	Jan.	Febr.	Maret	April	Mei	Juni	Juli	Agus.	Sept.	Okt.	Nop.	Des.
1	0	-	-	-	-	-	8	-	-	-	-	-
2	0	-	-	-	13	-	-	-	-	-	9	-
3	0	2	-	-	-	-	-	-	-	-	3	-
4	0	3	-	-	-	29	-	-	-	-	29	-
5	0	11	-	-	11	6	-	-	-	-	20	-
6	4	4	-	-	-	11	-	-	-	-	2	32
7	9	6	55	12	10	9	-	-	-	-	18	-
8	9	37	-	-	-	-	-	-	-	-	8	-
9	18	40	-	-	-	-	-	-	-	13	-	6
10	37	26	4	31	-	-	-	-	-	54	-	-
11	10	-	-	-	12	-	-	-	-	-	1	16
12	-	-	-	12	-	-	-	15	-	7	-	-
13	-	5	-	5	-	-	-	-	-	20	-	5
14	-	26	7	-	-	-	-	-	-	33	-	19
15	-	-	7	72	-	-	-	-	-	-	-	28
16	-	-	10	1	-	-	-	-	-	43	-	-
17	3	25	2	-	-	-	2	-	-	19	-	-
18	7	11	-	-	-	-	-	-	-	8	2	-
19	2	-	-	-	-	-	-	-	-	-	31	-
20	4	-	5	-	-	-	-	-	-	12	-	-
21	18	10	5	-	-	-	-	-	-	10	-	-
22	2	52	23	-	-	14	-	-	-	7	-	-
23	21	-	-	-	-	9	-	-	-	-	16	-
24	95	-	-	-	-	4	-	-	-	-	-	2
25	-	-	-	-	-	-	-	-	-	-	-	3
26	9	-	35	-	-	-	-	10	3	-	2	22
27	3	-	-	-	-	-	-	-	16	-	22	21
28	-	-	-	-	-	-	-	-	26	-	11	3
29	3	-	-	32	-	-	-	-	-	9	-	-
30	2	-	-	29	-	-	-	-	-	2	-	3
31	-	-	-	2	-	-	-	-	-	-	2	-
Jumlah	260	258	141	194	46	79	10	25	45	246	156	260
Banyaknya Hari Hujan	20	14	8	8	4	7	2	2	3	13	13	12

Alamat: Kaliwungu

Pemeriksa,
Pengamat Pengaliran
Kaliwungu
(SOEMADI)
 NIP. 500 034 336



PEMERIKSAAN HUJAN
TAHUN 1999

STASIUN HUJAN
No. 2501

Tempat pemeriksaan Podowaras Tinggi diatas muka laut 9 meter
Kecamatan Kaliwungu Kabupaten Pendol
Letaknya tempat pemeriksaan A km sebelah Selatan dari Kantor
Camat Kaliwungu

HUJAN DALAM MILIMETER

Tanggal menakar	Jan.	Febr.	Maret	April	Mei	Juni	Juli	Agus.	Sept.	Okt.	Nop.	Des.
1	28	-	-	-	2	-	8	-	-	-	-	6
2	4	-	-	-	24	-	-	-	-	-	17	-
3	24	3	-	-	-	-	-	-	-	-	5	-
4	-	4	-	-	-	6	-	-	-	-	21	-
5	6	30	-	-	-	-	-	-	-	-	24	-
6	-	16	-	-	-	-	-	-	-	-	2	25
7	-	25	64	37	18	2	-	-	-	-	-	1
8	22	50	-	-	-	-	-	-	-	-	7	8
9	32	23	-	-	-	-	-	-	-	9	-	6
10	-	20	1	5	4	-	-	-	-	48	-	1
11	13	-	-	38	-	-	-	-	-	-	3	15
12	-	-	-	-	-	-	-	1	-	6	-	-
13	-	12	-	8	2	-	-	-	-	13	-	6
14	-	25	8	6	6	-	-	-	-	28	-	23
15	-	-	-	18	-	-	-	-	-	1	-	15
16	-	-	13	-	-	-	-	-	-	42	-	-
17	-	15	2	-	-	-	-	-	-	27	-	-
18	10	20	-	-	-	-	-	-	-	2	6	-
19	21	-	-	-	-	-	-	-	-	-	-	-
20	15	-	4	-	-	-	-	-	-	3	-	23
21	-	8	-	-	-	-	-	-	-	8	-	-
22	26	68	23	-	-	5	-	-	-	6	-	-
23	31	-	-	-	-	3	-	-	-	1	26	-
24	95	3	-	-	-	1	-	-	-	2	-	11
25	-	-	-	-	-	-	-	2	-	-	-	24
26	5	1	30	-	-	-	-	25	3	-	6	127
27	5	-	-	-	-	-	-	-	27	-	2	48
28	-	-	-	-	1	-	-	-	12	-	14	4
29	3	-	-	6	-	-	-	-	-	5	-	-
30	2	-	-	26	-	-	-	-	-	4	-	23
31	-	-	-	2	-	2	-	-	2	-	2	7
Jumlah	342	323	145	138	57	17	8	28	42	205	133	373
Banyaknya Hari Hujan	17	16	8	8	7	5	1	3	3	16	12	18

Alamat Kaliwungu.

Pemeriksa,

Ranting Pengairan
Kaliwungu.
RANTING KALIWUNGU
SOEMADI
NIP. 500 034 996.

PEMERIKSAAN HUJAN
TAHUN 1999

STASIUN HUJAN
No. 252

Tempat pemeriksaan Blorok Tinggi diatas muka laut 11,5 meter
Kecamatan Brangsong Kabupaten Tendag
Letaknya tempat pemeriksaan km sebelah Selatan dari Kantor
Camat Brangsong

HUJAN DALAM MILIMETER

Tanggal menakar	Jan.	Febr.	Maret	April	Mei	Juni	Juli	Agus.	Sept.	Okt.	Nop.	Des.
1	5	-	-	-	-	-	-	-	-	-	-	-
2	13	-	-	-	19	-	-	-	-	-	17	-
3	9	2	-	-	-	-	-	-	-	-	2	-
4	-	6	-	-	-	5	-	-	-	-	41	-
5	-	18	-	-	7	-	3	-	-	-	11	-
6	4	9	-	-	-	-	-	-	-	-	4	14
7	-	36	59	19	5	4	-	-	-	-	-	-
8	2	69	-	-	-	-	-	-	-	-	3	23
9	16	42	-	-	-	-	-	-	-	-	5	12
10	37	29	3	2	-	3	-	-	-	27	5	-
11	28	-	-	27	23	-	-	-	-	-	7	7
12	5	-	-	5	-	-	-	-	-	5	-	5
13	6	14	-	2	-	-	-	-	-	9	2	2
14	-	22	6	-	-	-	-	-	-	36	-	19
15	-	7	-	31	-	-	-	-	-	-	-	34
16	-	-	15	4	-	-	-	-	-	12	-	-
17	3	9	4	8	-	-	-	-	-	41	48	-
18	11	13	-	8	-	-	-	-	-	-	6	-
19	8	-	-	-	-	-	-	-	-	-	29	-
20	7	-	7	-	-	-	-	-	-	15	-	6
21	14	26	-	-	-	-	-	-	-	-	-	5
22	5	31	21	1	-	2	-	-	2	-	5	-
23	27	-	-	-	-	1	-	-	-	4	18	-
24	51	-	-	-	-	-	-	-	-	21	12	3
25	2	-	-	-	-	-	-	-	-	-	-	2
26	19	5	27	-	-	-	-	8	31	-	5	112
27	33	-	-	-	-	-	-	-	17	-	9	39
28	6	-	-	-	-	-	-	-	21	-	13	4
29	-	-	-	6	-	-	-	-	-	-	-	-
30	2	2	-	11	-	-	-	-	-	-	-	18
31	-	-	-	2	-	2	-	-	2	2	2	6
Jumlah	263	338	142	118	54	15	3	8	41	172	220	311
Banyaknya Hari Hujan	23	16	8	11	4	5	1	1	3	10	16	17

Alamat Kaliwungu.

Pemeriksa,

Ranting Dengoiron
Kaliwungu.
(SOEMADI)
DINAS PEKERJAAN UMUM PENGANTARAN PANGKALAN
RANTING KALIWUNGGU
CARANG DINAS 79
No. 500 034 996

PEMERIKSAAN HUJAN
TAHUN 1999

STASIUN HUJAN
No. 258


Tempat pemeriksaan Nedunapucung Tinggi diatas muka laut 18 meter
Kecamatan Brangsong Kabupaten Kendal
Letaknya tempat pemeriksaan km sebelah Selatan dari Kantor
Camat Brangsong

HUJAN DALAM MILIMETER

Tanggal menakar	Jan.	Febr.	Maret	April	Mei	Juni	Juli	Agus.	Sept.	Okt.	Nop.	Des.
1	43	-	-	-	4	-	-	-	-	-	20	-
2	11	-	-	6	30	-	-	-	-	-	27	-
3	19	7	-	57	-	-	-	-	-	-	12	-
4	-	13	-	-	-	17	-	-	-	32	18	-
5	-	13	-	2	-	-	9	-	-	-	42	-
6	4	19	-	-	-	-	-	-	-	-	87	31
7	-	117	43	23	-	14	-	-	-	-	64	16
8	-	42	-	-	-	-	-	-	-	-	-	14
9	38	43	-	-	12	-	-	-	-	-	-	35
10	22	17	-	3	68	-	-	-	-	7	-	-
11	-	-	-	8	-	-	-	10	-	-	37	21
12	-	-	-	21	-	-	26	-	-	-	42	3
13	-	22	-	-	4	-	-	-	10	5	27	5
14	-	61	4	2	26	-	-	-	-	16	-	29
15	-	-	19	53	-	-	-	-	-	2	-	112
16	-	-	5	-	-	-	-	-	14	51	12	-
17	-	26	2	14	-	-	-	-	-	11	26	-
18	88	13	-	26	-	-	-	-	-	-	38	-
19	24	17	-	38	-	-	-	-	-	-	13	-
20	15	-	75	-	-	-	-	-	-	9	-	-
21	113	19	-	-	-	-	-	-	-	-	8	5
22	13	86	14	-	-	26	17	17	-	34	-	-
23	29	-	-	-	-	18	-	-	26	-	3	4
24	92	-	-	48	-	-	-	-	-	50	-	13
25	4	17	12	-	-	-	-	4	-	-	-	10
26	-	7	7	-	-	-	-	12	17	-	12	138
27	5	-	-	-	-	-	-	-	19	-	-	23
28	-	-	-	-	-	-	-	-	3	-	31	-
29	9	-	-	8	-	-	-	-	-	-	-	6
30	4	2	-	17	-	-	-	-	-	-	-	12
31	19	2	-	2	-	2	-	-	2	15	2	8
Jumlah	442	533	181	326	144	69	35	26	79	232	513	485
Banyaknya Hari Hujan	18	17	9	15	6	4	2	3	5	11	18	18

Alamat Kaliwungu.

Pemeriksa,



PEMERIKSAAN HUJAN
TAHUN 1998

DAFTAR TURUNAN
UNTUK DIKIRIM

STASIUN HUJAN
No. 259

Tempat pemeriksaan Nedungpucung Tinggi diatas muka laut 18 meter
Kecamatan Brangsong Kabupaten Nendol
Letaknya tempat pemeriksaan 12 km. sebelah Selatan dari Kantor
Camat Brangsong

HUJAN DALAM MILIMETER

Tanggal menakar	Jan.	Febr	Maret	April	Mei	Juni	Juli	Agust.	Sept.	Okt.	Nop.	Des.
1	-	-	-	-	-	-	-	-	-	-	60	-
2	-	-	26	-	27	10	-	-	-	-	-	37
3	-	-	-	76	19	-	-	-	-	-	-	55
4	-	2	4	40	-	70	32	-	-	-	-	17
5	-	58	26	-	-	-	12	-	11	-	-	-
6	-	4	45	-	-	75	48	-	-	-	24	-
7	40	13	12	12	-	3	37	-	-	12	38	-
8	10	-	-	-	-	-	5	-	-	8	13	-
9	4	16	-	-	2	-	-	-	39	-	18	-
10	4	26	-	-	-	-	5	-	-	8	-	-
11	-	8	-	47	-	-	-	-	-	-	-	-
12	-	-	-	4	-	-	-	-	-	-	13	-
13	-	-	-	-	-	-	4	-	-	-	-	17
14	48	29	-	-	-	-	-	-	-	-	-	39
15	10	-	-	-	-	-	-	-	-	-	7	-
16	-	4	-	3	53	70	-	-	-	11	-	-
17	52	27	53	5	6	75	40	-	-	21	22	-
18	-	-	-	-	-	-	-	49	-	-	9	-
19	48	5	-	50	-	7	-	-	-	97	17	64
20	4	-	20	-	-	-	9	-	54	-	-	30
21	-	11	2	-	-	6	4	-	-	16	-	15
22	-	-	-	-	-	92	-	-	-	-	-	3
23	-	7	-	24	-	-	-	-	42	21	5	-
24	60	-	-	-	-	-	8	-	-	8	-	-
25	-	4	-	35	7	-	-	29	-	5	-	67
26	-	26	-	-	-	-	-	-	-	-	-	34
27	-	-	17	2	12	-	3	-	15	12	-	91
28	-	4	34	-	-	-	93	-	-	-	-	3
29	-	-	3	7	-	-	6	-	42	65	-	-
30	6	2	-	19	-	-	39	-	-	9	-	34
31	4	2	18	2	-	-	-	-	2	23	-	3
Jumlah	390	244	260	324	126	408	345	78	203	316	226	509
Banyaknya Hari Hujan	12	16	12	13	7	9	15	2	6	14	11	15

Alamat : Naliwungu.



PEMERIKSAAN HUJAN
TAHUN 1998


UNTUK DIKIRIM
STASIUN HUJAN
No. 25

Tempat pemeriksaan Blarak Tinggi diatas muka laut 11,5 meter
Kecamatan Brangsong Kabupaten Nendal
Letaknya tempat pemeriksaan 5 km. sebelah Selatan dari Kantor
Camat Brangsong

HUJAN DALAM MILIMETER

Tanggal menakar	Jan.	Febr	Maret	April	Mei	Juni	Juli	Agust.	Sept.	Okt.	Nop.	Des.
1	-	-	2	-	-	-	-	3	-	-	17	-
2	-	9	-	-	41	13	-	-	-	-	-	-
3	-	2	-	59	7	-	-	41	-	-	-	-
4	-	-	-	7	-	34	7	-	-	-	-	-
5	-	31	-	-	-	-	3	2	-	-	-	-
6	2	3	-	-	-	52	29	-	-	-	12	-
7	4	29	4	-	-	47	41	-	-	3	-	4
8	5	-	3	-	9	-	9	-	-	-	6	-
9	-	4	12	-	4	5	-	-	17	-	36	-
10	-	21	2	-	-	-	2	-	-	-	17	-
11	2	-	-	24	-	3	-	-	-	-	2	-
12	-	-	-	3	-	-	-	-	-	-	-	-
13	-	-	-	-	-	-	-	-	-	7	-	-
14	-	5	-	-	-	-	-	-	-	-	17	9
15	41	-	-	-	-	2	-	-	-	9	14	-
16	-	-	-	4	5	-	-	-	-	14	8	2
17	34	6	-	11	2	29	26	-	-	-	-	-
18	-	11	-	-	-	-	-	4	-	-	11	-
19	-	-	-	-	-	23	-	-	-	30	38	41
20	-	-	3	5	-	-	17	-	4	-	-	13
21	-	37	7	-	-	37	24	-	-	-	-	2
22	-	-	-	-	-	19	-	-	-	-	-	-
23	-	7	-	9	-	-	-	-	-	-	15	4
24	27	-	-	6	-	2	-	-	22	27	-	-
25	2	5	-	37	1	-	-	-	31	19	-	-
26	-	23	-	-	-	-	-	-	-	-	-	23
27	-	-	-	-	3	-	11	-	-	-	-	38
28	5	6	23	-	-	-	36	-	-	-	-	-
29	3	-	9	4	-	-	-	-	-	-	-	16
30	11	-	-	27	-	-	-	-	2	11	-	9
31	-	-	7	-	6	-	-	-	-	39	-	5
Jumlah	136	199	72	196	78	266	205	50	76	159	193	166
Banyaknya Hari Hujan	11	15	10	12	9	12	11	4	5	9	12	12

Alamat : Kaliwungu.



PEMERIKSAAN HUJAN
TAHUN 1998

DAFTAR TURUNAN
UNTUK DIKIRIM


STASIUN HUJAN
No. 25 d.

Tempat pemeriksaan Doboworos Tinggi diatas muka laut 9 meter
Kecamatan Kaliwungu Kabupaten Dendol
Letaknya tempat pemeriksaan 3 km. sebelah Selatan dari Kantor
Camat Kaliwungu.

HUJAN DALAM MILIMETER

Tanggal menakar	Jan.	Febr	Maret	April	Mei	Juni	Juli	Agust.	Sept.	Okt.	Nop.	Des.
1	-	-	-	-	-	-	-	2	-	3	8	4
2	-	52	2	-	6	15	-	-	-	-	-	-
3	-	5	-	22	18	-	-	63	-	-	-	-
4	-	-	-	19	-	-	28	-	-	-	-	-
5	-	6	-	-	-	20	27	-	-	-	-	-
6	4	3	-	-	-	35	-	-	-	-	10	-
7	3	48	-	3	-	8	15	-	-	-	-	-
8	-	-	7	-	-	-	-	-	-	-	9	-
9	-	-	6	-	-	-	-	-	18	-	48	-
10	-	35	-	-	-	-	-	-	-	5	4	-
11	4	-	-	5	-	-	-	-	-	-	-	-
12	-	-	-	-	-	-	-	-	-	-	6	-
13	-	-	-	2	-	-	-	-	-	-	-	6
14	-	8	-	-	-	2	-	-	-	-	-	-
15	100	-	-	-	-	2	-	-	-	6	13	-
16	-	35	-	-	6	3	-	-	-	13	-	8
17	13	11	-	-	3	14	9	-	-	18	11	-
18	1	6	-	4	-	-	-	6	-	-	6	-
19	-	-	-	-	-	13	8	-	-	-	9	75
20	-	-	-	3	-	20	-	-	25	-	-	6
21	-	37	-	-	-	-	-	-	-	-	-	8
22	1	-	-	6	-	-	-	-	-	-	-	-
23	-	5	-	5	-	-	-	-	7	20	18	-
24	25	-	-	15	-	-	-	-	15	19	-	-
25	2	9	-	-	21	-	-	-	15	11	-	-
26	-	21	-	3	-	-	-	-	4	-	-	18
27	-	-	-	1	-	-	63	-	-	3	6	22
28	4	1	55	-	-	1	-	-	-	-	-	2
29	-	-	24	-	-	-	-	-	-	-	-	1
30	-	-	-	7	20	3	-	-	1	-	-	5
31	-	-	11	2	-	2	1	-	2	55	2	6
Jumlah	157	282	105	155	74	136	161	71	85	153	148	161
Banyaknya Hari Hujan	10	15	6	13	6	12	7	-	-	10	12	12

Alamat : Kaliwungu.



PEMERIKSAAN HUJAN
TAHUN 1998

UNTUK DIKIRIM

STASIUN HUJAN

No. 250

Tempat pemeriksaan Sekopek Tinggi diatas muka laut 4.5 meter
Kecamatan Kaliwungu Kabupaten Pendal
Letaknya tempat pemeriksaan 1 km. sebelah Selatan dari Kantor
Camat Kaliwungu.

HUJAN DALAM MILIMETER

Tanggal menakar	Jan.	Febr	Maret	April	Mei	Juni	Juli	Agust.	Sept.	Okt.	Nop.	Des.
1	-	-	-	-	-	-	-	-	-	3	10	3
2	-	18	4	-	30	19	-	-	-	-	-	-
3	2	2	-	71	-	-	-	19	-	1	-	-
4	-	-	3	10	-	36	11	-	-	-	-	-
5	-	6	-	-	3	-	-	4	-	-	-	-
6	7	5	-	1	5	31	15	-	-	-	8	-
7	11	51	-	-	-	11	6	-	-	2	-	-
8	-	-	5	-	4	-	2	-	-	7	4	-
9	-	-	9	-	-	35	-	-	15	4	25	-
10	-	23	1	-	-	-	9	3	-	9	3	-
11	8	-	5	-	-	-	1	-	-	-	-	-
12	-	-	-	1	-	6	-	-	-	-	3	-
13	-	-	-	-	-	-	-	-	-	-	-	2
14	-	5	-	-	-	-	-	-	-	-	-	-
15	107	-	-	-	-	6	-	-	-	-	14	-
16	1	11	-	3	9	-	-	-	-	33	-	13
17	30	17	-	-	3	20	5	-	-	10	12	-
18	-	6	-	4	-	-	-	-	-	-	10	-
19	-	-	-	-	-	18	-	-	-	82	9	42
20	-	-	-	5	-	-	-	-	26	-	-	3
21	-	41	-	-	-	23	11	-	-	-	-	5
22	-	-	-	6	-	13	-	-	-	-	-	-
23	-	5	-	5	-	-	-	-	6	6	11	-
24	26	-	-	1	-	-	-	-	31	50	-	-
25	4	4	-	3	29	-	-	-	21	18	-	-
26	-	19	-	-	-	-	-	-	-	-	-	16
27	-	-	-	4	3	-	2	-	4	13	7	23
28	-	2	40	-	-	-	-	-	-	-	-	4
29	-	-	-	-	-	-	-	-	-	-	-	1
30	6	-	-	21	-	5	-	-	-	-	-	5
31	-	-	52	2	-	2	-	-	-	21	2	3
Jumlah	202	215	119	135	86	223	62	26	103	259	116	120
Banyaknya Hari Hujan	10	15	8	13	8	12	9	3	6	14	12	12

Alamat : Kaliwungu.



PEMERIKSAAN HUJAN
TAHUN 1998

DAFTAR LURUSAN
UNTUK DIKIRIM

STASIUN HUJAN
No. 33

Tempat pemeriksaan : Kaliwungu Tinggi diatas muka laut : 4 meter
Kecamatan : Kaliwungu Kabupaten : Rendal
Letaknya tempat pemeriksaan : 3 km. sebelah : Timur dari Kantor
Camat : Kaliwungu

HUJAN DALAM MILIMETER

Tanggal menakar	Jan.	Febr	Maret	April	Mei	Juni	Juli	Agust.	Sept.	Okt.	Nop.	Des.
1	-	-	-	-	-	-	-	-	-	5	11	6
2	-	29	5	-	41	31	2	-	-	-	-	-
3	7	4	-	73	-	-	-	84	-	3	-	-
4	-	-	4	11	-	52	13	-	-	-	-	-
5	-	12	3	-	9	-	-	-	-	-	-	-
6	15	26	-	3	10	50	11	-	-	-	19	-
7	10	48	-	-	-	-	26	-	-	3	-	4
8	-	-	6	-	14	15	5	-	-	9	16	-
9	5	-	7	-	3	33	-	-	23	6	26	-
10	-	21	-	-	-	-	10	-	-	13	7	-
11	-	-	-	-	-	-	2	-	-	-	-	-
12	-	-	-	2	-	-	-	-	-	-	2	-
13	-	-	-	12	-	-	-	-	-	-	-	-
14	-	10	-	-	-	-	-	-	-	-	-	-
15	110	2	-	-	-	-	-	-	-	-	8	-
16	6	-	-	5	13	-	-	-	-	38	-	7
17	-	26	-	-	-	29	-	-	-	15	23	-
18	-	5	-	9	-	12	-	14	-	-	7	-
19	18	-	-	-	-	88	-	-	-	-	9	58
20	-	-	-	7	-	-	-	-	36	-	-	9
21	-	77	-	-	-	43	28	-	-	-	-	12
22	29	-	-	12	-	18	-	-	-	-	-	-
23	-	5	-	8	-	-	-	-	12	9	18	-
24	38	-	-	2	-	-	-	-	56	53	-	-
25	-	4	11	5	36	-	-	-	39	20	-	-
26	-	37	-	-	-	-	-	-	3	-	10	49
27	-	-	-	6	-	-	6	-	8	15	7	32
28	5	4	36	-	-	-	13	-	-	-	-	11
29	-	-	4	-	-	-	-	-	-	-	-	-
30	-	-	-	29	-	20	-	-	9	-	8	10
31	-	-	40	2	11	2	-	-	2	22	2	7
Jumlah	243	310	116	184	137	311	116	98	186	339	171	205
Banyaknya Hari Hujan	10	15	9	14	8	11	10	2	8	14	14	11

Alamat : Kaliwungu.



PEMERIKSAAN HUJAN
TAHUN 1997

DAFTAR ASLI
UNTUK DETAHAN

STASIUN HUJAN
No. 250

Tempat pemeriksaan Kedunapucung Tinggi diatas muka laut 18 meter
Kecamatan Brongasong Kabupaten Mendol
Letaknya tempat pemeriksaan 12 km sebelah Selatan dari Kantor
Camat Brongasong

HUJAN DALAM MILIMETER

Tanggal menakar	Jan.	Febr.	Maret	April	Mei	Juni	Juli	Agus.	Sept.	Okt.	Nop.	Des.
1	85	-	50	13	8	-	-	-	-	-	-	8
2	125	-	10	10	28	-	-	-	-	-	-	-
3	-	54	17	-	13	-	-	12	-	-	-	-
4	23	-	70	-	-	-	-	-	-	-	-	-
5	7	-	8	27	-	-	-	-	-	-	-	-
6	-	-	18	18	-	-	-	-	-	-	-	-
7	5	-	13	3	-	-	-	-	-	-	-	-
8	42	52	-	-	-	-	-	-	-	-	-	-
9	3	-	-	-	-	-	-	-	-	-	-	9
10	7	-	-	-	-	-	-	-	-	-	-	12
11	14	-	5	-	38	-	-	-	-	-	-	17
12	21	-	10	-	19	25	-	-	-	-	-	-
13	5	9	-	-	-	2	-	-	-	-	-	57
14	-	-	-	-	-	-	-	-	-	-	-	-
15	-	-	8	30	31	-	-	-	-	-	-	-
16	-	-	-	13	-	-	-	-	-	-	-	75
17	-	58	-	-	13	-	-	-	-	-	-	-
18	-	9	27	15	-	-	-	-	-	-	-	-
19	33	7	-	-	-	-	-	-	-	-	-	-
20	-	-	-	43	-	-	-	-	-	-	-	-
21	8	-	-	20	24	-	-	-	-	-	-	-
22	-	9	16	-	48	-	-	-	-	-	-	-
23	-	5	-	23	32	-	-	-	-	-	-	-
24	6	-	-	-	5	-	-	-	-	-	-	48
25	175	-	-	-	-	-	-	-	-	-	-	-
26	53	3	3	-	-	-	-	-	-	-	22	-
27	-	10	-	-	-	-	-	-	-	-	-	32
28	45	-	25	-	-	-	-	-	-	-	9	4
29	28	-	-	-	-	-	-	-	-	-	-	-
30	-	2	-	48	-	-	-	-	-	-	-	-
31	-	-	-	-	-	-	-	-	-	-	-	-
Jumlah	685	216	280	281	259	27	-	12	-	-	31	262
Banyaknya Hari Hujan	18	10	14	12	11	2	-	1	-	-	2	9

Alamat

Pemeriksa,

PEMERIKSAAN HUJAN
TAHUN 1997....

STASIUN HUJAN
No. 258

Tempat pemeriksaan Podowaras Tinggi diatas muka laut 9 meter
Kecamatan Kaliwungu Kabupaten Kendal
Letaknya tempat pemeriksaan 3 km sebelah Selatan dari Kantor
Camat Kaliwungu

HUJAN DALAM MILIMETER

Tanggal menakar	Jan.	Febr.	Maret	April	Mai	Juni	Juli	Agus.	Sept.	Okt.	Nop.	Des.
1	45	1	38	7	1	-	-	-	-	-	-	-
2	73	-	8	-	25	-	-	-	-	-	-	-
3	25	25	6	-	-	-	-	-	-	-	-	11
4	-	-	3	-	-	-	-	-	-	-	-	-
5	14	-	-	48	-	-	-	-	-	-	-	-
6	-	-	-	10	-	-	-	-	-	-	-	-
7	-	1	-	-	-	-	-	-	-	-	-	3
8	30	5	-	1	-	-	-	-	-	-	-	-
9	-	-	-	-	-	-	-	-	-	-	-	1
10	5	-	-	6	13	-	-	-	-	-	-	6
11	3	-	-	-	18	-	-	-	-	-	-	30
12	6	-	-	-	6	-	-	-	-	-	-	1
13	16	7	-	-	-	24	-	-	-	-	-	63
14	-	-	-	-	-	-	-	-	-	-	-	-
15	-	-	2	105	5	-	-	-	-	-	-	-
16	10	-	-	24	-	-	-	-	-	-	-	2
17	-	-	-	-	3	-	-	-	-	-	-	-
18	7	32	3	8	-	-	-	-	-	-	-	-
19	48	34	-	14	-	-	-	-	-	-	-	-
20	-	-	-	-	-	-	-	-	-	-	-	-
21	-	-	-	-	-	-	-	-	-	-	-	-
22	-	-	14	19	1	-	-	-	-	15	-	-
23	-	-	8	-	17	-	-	-	-	-	-	-
24	3	15	-	-	-	-	-	-	-	-	-	21
25	111	16	3	-	1	-	-	-	-	-	3	-
26	40	20	-	-	2	-	-	-	-	-	6	-
27	25	-	-	-	-	-	-	-	-	-	19	19
28	30	-	48	3	-	-	-	-	-	-	6	48
29	-	-	10	-	-	-	-	-	-	-	-	-
30	-	7	-	5	-	-	-	-	-	-	1	-
31	-	-	8	-	-	-	-	-	-	-	-	-
Jumlah	448	156	151	250	92	24	-	-	-	15	35	205
Banyaknya Hari Hujan	16	10	12	12	11	1	-	-	-	1	5	11

Alamat

Pemeriksa,

PEMERIKSAAN HUJAN
TAHUN 1997

STASIUN HUJAN
No. 252

Tempat pemeriksaan Blorok Tinggi diatas muka laut 11,5 meter
Kecamatan Brangsong Kabupaten Pendaj
Letaknya tempat pemeriksaan 5 km sebelah Selatan dari Kantor
Camat Brangsong

HUJAN DALAM MILIMETER

Tanggal menakar	Jan.	Febr.	Maret	April	Mei	Juni	Juli	Agus.	Sept.	OkT.	Nop.	Des.
1	49	7	37	4	-	-	-	-	-	-	-	-
2	91	-	9	-	29	-	-	-	-	-	-	-
3	5	11	7	-	-	-	-	-	-	-	-	5
4	-	-	11	-	-	-	-	-	-	-	-	-
5	16	-	5	31	-	-	-	-	-	-	-	-
6	-	-	2	27	-	-	-	-	-	-	-	4
7	2	-	-	-	-	-	-	-	-	-	-	-
8	22	9	-	-	-	-	-	-	-	-	-	-
9	3	-	-	-	-	-	-	-	-	-	-	7
10	19	-	-	2	-	-	-	-	-	-	-	12
11	7	-	-	-	22	-	-	-	-	-	-	17
12	29	-	-	-	27	-	-	-	-	-	-	-
13	24	14	-	-	-	22	-	-	-	-	-	59
14	-	-	-	-	-	-	-	-	-	-	-	-
15	-	4	9	57	-	-	-	-	-	-	-	-
16	-	2	-	39	-	-	-	-	-	-	-	4
17	-	-	-	-	11	-	-	-	-	-	-	-
18	2	23	22	12	-	-	-	-	-	-	-	-
19	31	31	-	-	-	-	-	-	-	-	-	-
20	-	27	-	19	-	-	-	-	-	-	-	-
21	-	3	-	24	-	-	-	-	-	-	-	-
22	14	17	19	-	-	-	-	-	-	18	-	-
23	-	-	1	-	18	-	-	-	-	-	-	-
24	6	9	-	3	-	-	-	-	-	-	-	3
25	53	2	-	-	-	-	-	-	-	-	2	-
26	49	-	-	-	7	-	-	-	-	-	17	-
27	21	21	-	-	-	-	-	-	-	-	8	18
28	9	-	27	-	-	-	-	-	-	-	13	22
29	51	-	8	-	-	-	-	-	-	-	-	-
30	-	2	-	7	-	-	-	-	-	-	-	-
31	-	-	5	-	-	-	-	-	-	-	-	-
Jumlah	503	180	162	225	114	22	-	-	-	18	40	151
Banyaknya Hari Hujan	20	14	13	11	6	1	-	-	-	1	4	10

Alamat

Pemeriksa

PEMERIKSAAN HUJAN
TAHUN 1997

STASIUN HUJAN
No. 33

Tempat pemeriksaan Kaliwungu Tinggi diatas muka laut 4 meter
Kecamatan Kaliwungu Kabupaten Pendol
Letaknya tempat pemeriksaan 3 km sebelah dari Kantor
Camat Kaliwungu

HUJAN DALAM MILIMETER

Tanggal menakar	Jan.	Febr.	Maret	April	Mei	Juni	Juli	Agus.	Sept.	Okt.	Nop.	Des.
1	73	11	100	15	-	-	-	-	-	-	-	-
2	63	-	7	-	23	-	-	-	-	-	-	-
3	32	33	5	-	-	-	-	-	-	-	-	17
4	-	-	23	-	-	-	-	-	-	-	-	6
5	-	-	-	75	-	-	-	-	-	-	-	11
6	-	-	5	8	-	-	-	-	-	-	-	28
7	-	-	-	-	-	-	-	-	-	-	-	-
8	24	8	-	-	-	-	-	-	-	-	-	-
9	17	-	-	-	-	-	-	-	-	-	-	-
10	-	-	-	-	-	-	-	-	-	-	-	7
11	9	-	-	-	39	-	-	-	-	-	-	24
12	102	9	-	-	49	-	-	-	-	-	-	2
13	8	13	-	-	-	-	-	-	-	-	-	81
14	-	-	-	2	-	-	-	-	-	-	-	-
15	-	-	21	116	5	-	-	-	-	-	-	-
16	-	-	-	4	2	-	-	-	-	-	-	-
17	-	-	-	-	-	-	-	-	-	-	8	-
18	-	28	37	-	-	-	-	-	-	-	-	-
19	-	57	-	39	-	-	-	-	-	-	-	-
20	103	9	-	26	-	-	-	-	-	-	-	-
21	2	-	-	20	-	-	-	-	-	-	-	7
22	3	18	21	-	24	-	-	-	-	24	-	3
23	-	-	16	-	5	-	-	-	-	-	-	-
24	4	8	-	-	-	-	-	-	-	-	3	38
25	121	7	11	-	-	6	-	-	-	-	14	-
26	48	-	-	-	19	-	-	-	-	-	16	-
27	50	6	-	-	-	-	-	-	-	-	9	38
28	6	-	17	-	-	-	-	-	-	-	3	30
29	38	-	8	-	-	-	-	-	-	-	3	-
30	-	-	-	-	-	-	-	-	-	-	-	-
31	-	-	3	-	-	-	-	-	-	-	-	-
Jumlah	703	207	274	305	166	6	-	-	-	24	56	292
Banyaknya Hari Hujan	17	12	13	9	8	1	-	-	-	1	7	13

Alamat

Pemeriksa,

PEMERIKSAAN HUJAN
TAHUN 1997...

STASIUN HUJAN
No. 25

Tempat pemeriksaan Sekopek Tinggi diatas muka laut 4,5 meter
Kecamatan Kaliwungu Kabupaten Pendaj
Letaknya tempat pemeriksaan 1 km sebelah Selatan dari Kantor
Camat Kaliwungu

HUJAN DALAM MILIMETER

Tanggal menakar	Jan.	Febr.	Maret	April	Mei	Juni	Juli	Agus.	Sept.	Okt.	Nop.	Des.
1	31	8	65	12	-	-	-	-	-	-	-	-
2	57	-	7	-	9	-	-	-	-	-	-	-
3	34	27	5	-	-	-	-	-	-	-	-	17
4	-	-	5	2	-	-	-	-	-	-	-	5
5	6	-	-	69	-	-	-	-	-	-	-	9
6	-	-	3	15	-	-	-	-	-	-	-	8
7	-	-	-	-	-	-	-	-	-	-	-	-
8	18	20	-	-	-	-	-	-	-	-	-	-
9	2	-	-	-	-	-	-	-	-	-	-	-
10	8	-	-	2	19	-	-	-	-	-	-	1
11	7	-	-	-	23	-	-	-	-	-	-	23
12	13	-	-	-	14	-	-	-	-	-	-	-
13	29	11	-	-	-	21	-	-	-	-	-	79
14	-	-	-	5	-	-	-	-	-	-	-	-
15	-	5	14	60	9	-	-	-	-	-	-	-
16	-	-	-	4	-	-	-	-	-	-	-	3
17	-	-	-	-	2	-	-	-	-	-	5	-
18	2	27	20	6	-	-	-	-	-	-	-	-
19	64	24	-	-	-	-	-	-	-	-	-	-
20	-	26	11	17	-	-	-	-	-	-	-	-
21	2	10	-	29	-	-	-	-	-	-	-	-
22	10	9	-	-	2	-	-	-	-	23	-	-
23	-	-	15	-	17	-	-	-	-	-	-	-
24	4	30	-	7	-	-	7	-	-	-	-	17
25	126	26	12	-	5	-	-	-	-	-	11	-
26	45	-	-	-	1	-	-	-	-	-	7	-
27	44	5	-	-	-	-	-	-	-	-	6	32
28	4	-	9	-	-	-	-	-	-	-	-	26
29	36	-	-	2	-	-	-	-	-	-	-	-
30	-	2	-	3	-	-	-	-	-	-	-	-
31	-	-	1	-	-	-	-	-	-	-	-	-
Jumlah	533	228	196	224	101	21	7	-	-	23	29	220
Banyaknya Hari Hujan	20	13	13	14	10	1	1	-	-	1	4	11

Alamat

Pemeriksa,

Pemeriksaan Hujan
Tahun 1996

DAFTAR TURUNAN
UNTUK DIKIRIM

STASIUN HUJAN
No. 33

Tempat pemeriksaan Kaliwungu Tinggi diatas muka laut 4
Kecamatan Kaliwungu Kabupaten Pendol
Letaknya tempat pemeriksaan 3 km. sebelah Timur dari Kantor
Camat Kaliwungu,

HUJAN DALAM MILIMETER

Tanggal menakar	Jan.	Febr	Maret	April	Mai	Juni	Juli	Agust	Sept.	Okt	Nov	Des
1	-	-	-	-	-	-	4	2	-	4	23	-
2	28	9	-	14	-	-	-	-	-	49	23	-
3	18	4	-	2	-	-	-	-	-	79	-	102
4	3	-	-	-	-	-	-	-	-	-	-	-
5	26	8	16	-	-	-	-	-	5	16	-	-
6	10	45	-	-	-	-	-	-	-	-	38	13
7	-	57	-	-	-	-	-	-	-	-	-	-
8	13	-	-	-	-	-	-	41	-	14	19	-
9	6	17	8	-	-	-	-	-	15	38	18	-
10	-	30	-	-	-	-	-	56	-	-	-	3
11	-	10	-	-	-	-	-	-	45	-	12	15
12	-	-	-	-	-	-	-	15	-	-	-	8
13	9	-	-	-	-	-	-	9	-	-	-	14
14	-	-	-	-	-	-	-	-	-	7	8	-
15	-	-	-	-	-	-	-	-	-	-	-	26
16	-	6	-	109	-	-	6	-	-	8	15	-
17	-	18	-	-	-	-	-	-	-	-	26	-
18	-	-	-	33	-	-	-	-	-	19	-	3
19	-	-	-	7	11	-	-	-	-	-	7	-
20	48	-	-	1	26	-	-	-	-	-	-	-
21	37	49	-	18	-	-	-	-	-	63	3	36
22	12	-	-	2	-	-	-	-	-	-	-	16
23	-	-	-	-	12	-	-	41	-	11	8	-
24	-	7	-	-	-	-	5	-	31	-	12	-
25	3	-	16	-	-	-	-	-	-	111	-	-
26	-	18	-	-	-	4	-	-	-	16	-	16
27	-	-	-	-	-	-	-	-	-	14	-	54
28	-	2	19	-	-	-	-	12	-	46	-	16
29	-	-	27	-	-	-	-	-	-	-	-	-
30	-	2	-	-	-	-	-	-	-	42	13	-
31	-	-	50	-	-	-	6	-	-	-	-	20
Jumlah	213	273	136	186	49	4	21	176	96	537	225	342
Banyaknya Hari Hujan	12	13	6	8	3	1	4	7	4	16	14	14

Alamat :

Pemeriksa.

PEMERIKSAAN HUJAN
TAHUN 1996

DAFTAR TURUNAN
UNTUK DIKIRIM

STASIUN HUJAN
No. 25^b

Tempat pemeriksaan Sekopah Tinggi diatas muka laut 4.5 meter
Kecamatan Kaliwungu Kabupaten Pendol
Letaknya tempat pemeriksaan 1 km. sebelah Selatan dari Kantor
Camat Kaliwungu

HUJAN DALAM MILIMETER

Tanggal menakar	Jan.	Febr	Maret	April	Mei	Juni	Juli	Agust.	Sept.	OKT.	Nop	Des.
1	20	-	32	-	-	-	2	-	-	-	19	-
2	10	37	-	11	-	-	-	-	-	17	12	-
3	24	1	60	-	-	-	-	-	-	39	-	129
4	-	-	6	-	-	-	-	-	-	-	-	-
5	23	-	-	-	-	-	-	-	4	2	-	10
6	11	-	-	-	-	-	-	-	-	-	35	4
7	-	3	-	-	-	-	-	-	-	7	-	-
8	13	1	-	-	-	-	-	56	-	-	59	-
9	-	47	-	-	-	-	-	-	8	15	6	5
10	-	-	-	-	-	-	-	39	2	-	11	-
11	-	-	-	-	-	-	-	-	15	-	5	19
12	-	-	6	-	-	-	-	16	-	-	-	18
13	-	8	4	-	-	-	4	4	-	-	-	20
14	-	55	-	-	-	-	-	-	-	5	12	16
15	-	-	10	-	-	-	-	-	-	-	-	25
16	-	2	11	81	-	-	-	-	-	17	17	-
17	-	40	-	-	-	-	-	-	-	20	13	3
18	-	-	14	34	-	-	-	-	-	12	-	-
19	-	-	-	7	27	-	-	-	-	-	5	5
20	35	5	-	3	5	-	-	-	-	28	-	-
21	55	-	-	-	-	-	-	-	-	-	7	-
22	3	-	-	-	-	-	-	-	-	-	-	4
23	-	2	-	-	11	-	-	29	-	10	35	-
24	-	-	6	-	-	-	-	-	-	-	15	-
25	-	-	48	-	13	-	-	-	-	115	4	-
26	-	4	-	-	-	-	12	-	-	12	-	20
27	-	29	45	-	-	-	-	-	-	2	-	45
28	-	78	14	-	-	-	-	8	-	-	-	15
29	-	29	-	-	-	-	-	-	-	72	-	9
30	-	-	35	-	-	-	-	-	-	32	6	-
31	-	-	2	-	-	-	8	-	-	-	-	12
Jumlah	194	341	291	136	56	-	26	152	29	405	261	359
Banyaknya Hari Hujan	9	15	13	5	4	-	4	6	4	16	16	17

Alamat :

Pemeriksa

PEMERIKSAAN HUJAN
TAHUN 1996


STASIUN HUJAN
No. 252

Tempat pemeriksaan Blorok Tinggi diatas muka laut 11,5 meter
Kecamatan Brangsong Kabupaten Kendal
Letaknya tempat pemeriksaan km sebelah Selatan dari Kantor
Camat Brangsong

HUJAN DALAM MILIMETER

Tanggal menokar	Jan.	Febr	Maret	April	Mei	Juni	Juli	Agust.	Sept.	Okt.	Nop.	Des.
1	-	-	-	-	-	-	-	-	-	6	13	6
2	-	20	1	-	52	21	-	-	-	-	-	-
3	8	2	-	95	-	-	-	35	-	-	-	-
4	-	-	-	7	-	42	13	-	-	-	-	-
5	-	9	-	-	4	-	-	5	-	-	-	1
6	2	6	-	-	7	37	17	-	-	-	10	-
7	7	41	-	-	-	12	8	-	-	3	-	1
8	4	-	7	-	6	-	3	-	-	4	6	-
9	-	-	7	-	1	37	-	-	14	-	28	-
10	-	25	3	-	-	-	11	5	-	8	5	-
11	5	-	-	3	-	-	3	-	-	-	-	-
12	-	-	4	5	-	8	-	-	-	-	5	-
13	-	-	-	-	-	-	-	-	-	-	1	4
14	-	4	-	-	-	-	-	-	-	-	-	-
15	61	-	-	-	-	9	-	-	-	5	16	-
16	6	3	-	4	10	-	-	-	-	25	-	16
17	21	15	-	2	4	24	8	-	-	17	16	-
18	-	5	-	-	-	-	-	5	-	-	12	-
19	-	-	-	-	-	24	-	-	-	85	11	53
20	-	-	-	9	-	-	9	-	28	-	-	7
21	-	45	-	-	-	27	13	-	-	-	-	9
22	3	-	-	2	-	16	-	-	-	-	-	-
23	-	6	-	4	-	-	-	-	9	1	13	-
24	43	-	-	5	-	-	-	-	35	37	-	-
25	6	7	-	6	45	-	-	1	23	14	-	-
26	-	29	-	-	-	-	-	-	-	-	-	19
27	-	-	-	3	5	4	4	-	5	20	9	25
28	6	3	19	-	-	-	11	-	-	-	-	6
29	2	-	2	1	-	-	2	-	-	-	-	3
30	-	-	-	14	-	10	-	-	-	-	-	8
31	3	-	59	2	2	2	-	-	2	21	-	5
Jumlah	177	220	102	160	136	271	102	51	114	246	145	163
Banyaknya Hari Hujan	14	15	8	14	10	13	12	5	6	13	13	14

Alamat : Kaliwungu.



PEMERIKSAAN HUJAN
TAHUN 1996

STASIUN HUJAN
No. 25^a

Tempat pemeriksaan Podowarais Tinggi diatas muka laut 9 meter
Kecamatan Kaliwungu Kabupaten Pendol
Letaknya tempat pemeriksaan 3 km sebelah Selatan dari Kantor
Camat Kaliwungu

HUJAN DALAM MILIMETER

Tanggal menakar	Jan.	Febr.	Maret	April	Mai	Juni	Juli	Agus.	Sept.	Okt.	Nop.	Des.
1	9	-	-	-	-	-	1	-	-	-	9	-
2	3	-	-	-	20	-	-	-	-	13	3	-
3	8	-	-	-	-	-	-	-	-	73	5	125
4	-	4	-	-	-	21	-	-	-	-	-	-
5	-	12	-	-	16	1	-	-	-	-	-	-
6	5	5	1	-	-	6	-	-	-	-	23	6
7	-	7	58	4	15	3	-	-	-	10	-	-
8	8	42	-	-	-	-	-	77	-	-	10	3
9	17	51	-	-	-	-	-	5	5	15	25	-
10	39	28	3	3	-	5	-	32	15	-	-	9
11	10	-	-	11	13	-	-	-	7	17	5	5
12	-	-	-	-	-	-	-	6	-	-	-	-
13	-	6	-	2	1	-	7	4	-	-	-	12
14	-	27	7	-	-	-	-	-	-	-	-	-
15	-	-	-	72	-	-	-	-	-	-	-	-
16	-	-	11	-	-	-	-	-	-	7	3	-
17	4	35	3	-	-	-	-	-	-	19	11	9
18	-	10	-	-	-	-	-	-	-	17	-	-
19	2	-	-	-	-	-	-	-	-	-	-	-
20	3	-	-	-	-	-	-	-	-	27	-	-
21	19	9	-	-	-	-	-	-	-	-	2	-
22	2	55	22	-	-	1	-	-	-	-	-	-
23	22	-	-	-	-	12	-	32	-	18	8	-
24	93	-	-	-	-	2	-	-	36	-	9	-
25	-	-	-	-	-	-	-	-	-	64	-	-
26	8	-	32	-	-	-	26	-	-	29	-	9
27	4	-	-	-	-	-	-	-	-	-	-	36
28	-	-	-	7	-	-	-	9	-	-	-	16
29	3	-	-	27	-	-	-	-	-	-	-	-
30	2	2	-	32	-	-	-	-	-	34	-	-
31	-	2	-	2	-	-	1	-	-	-	-	23
Jumlah	261	291	141	158	65	51	35	165	63	343	113	273
Banyaknya Hari Hujan	19	13	9	8	5	8	4	7	4	13	12	12

Alamat

Pemeriksa,

PEMERIKSAAN HUJAN
TAHUN 1996

STASIUN HUJAN
No.

Tempat pemeriksaan Nedungpucung Tinggi diatas muka laut 18 meter
Kecamatan Brangsong Kabupaten Nendol
Letaknya tempat pemeriksaan km sebelah Selatan dari Kantor
Camat Brangsong

HUJAN DALAM MILIMETER

Tanggal menakar	Jan.	Febr.	Maret	April	Mei	Juni	Juli	Agus.	Sept.	Okt.	Nop.	Des.
1	31	30	28	24	-	-	5	-	-	-	3	-
2	7	5	-	-	-	-	-	-	-	-	35	-
3	15	15	-	-	-	-	-	-	-	72	19	-
4	17	3	20	8	-	6	-	-	-	-	-	37
5	7	-	-	-	-	-	-	-	-	-	-	-
6	13	-	-	-	-	-	-	-	-	-	3	-
7	-	10	-	9	-	-	-	-	-	29	3	-
8	6	4	21	-	-	-	-	50	-	32	34	49
9	10	57	13	-	-	-	-	-	2	-	57	17
10	-	2	-	-	-	9	-	48	10	-	5	8
11	-	-	7	-	-	-	-	-	-	-	3	2
12	-	1	-	-	-	-	-	2	-	-	-	11
13	-	12	-	-	-	-	11	-	-	-	-	18
14	-	63	-	-	-	-	2	-	-	-	-	32
15	-	1	26	3	-	-	-	5	-	66	-	20
16	-	-	-	6	9	-	-	-	-	-	-	-
17	-	17	-	-	-	-	-	12	-	-	-	-
18	-	-	-	-	-	-	-	-	-	2	-	18
19	16	-	-	-	10	-	-	-	-	-	-	7
20	12	9	62	21	1	-	-	-	-	-	-	-
21	24	10	37	7	-	-	-	-	10	8	-	-
22	8	1	-	10	-	-	-	-	-	-	-	-
23	6	-	-	-	4	-	6	3	14	-	35	-
24	-	6	2	7	3	-	3	-	15	-	7	-
25	7	-	36	-	17	27	-	-	-	58	4	4
26	-	7	7	-	10	-	2	-	-	-	-	33
27	2	25	-	-	-	-	4	-	-	-	-	8
28	-	74	-	-	-	-	-	25	-	12	-	2
29	6	35	-	-	-	-	-	-	-	25	-	-
30	-	-	-	-	-	-	-	-	-	19	5	-
31	15	-	-	-	-	-	-	-	-	-	-	5
Jumlah	196	387	259	95	54	42	33	145	27	323	213	271
Banyaknya Hari Hujan	17	21	11	9	7	3	7	7	3	10	13	16

Alamat

Pemeriksa,

PEMERIKSAAN HUJAN TAHUN : 1975

Tempat pemeriksaan : Pondowaras , Tinggi di atas permukaan laut : 9 Meter
 Kecamatan : Kaliwungu , Kabupaten : Pondok , letak tempat pemeriksaan :
 km, Subalah : , Dari Kantor Camat : Kaliwungu.

HUJAN DALAM MILIMETER

Contoh 9, b

TANGGAL MELAKAR	JAN	PEB	MARET	APRIL	MEI	JUNI	JULI	AGUST	SEPT	OKT	NOV	DES
1	3	-	-	-	6	26	-	-	-	-	-	-
2	-	-	41	-	-	-	-	-	-	-	-	3
3	-	67	2	-	-	-	-	-	-	-	-	6
4	-	-	14	-	5	-	-	-	-	7	-	-
5	3	3	-	-	-	-	15	-	-	-	8	2
6	1	4	9	5	-	41	-	-	2	-	12	-
7	-	1	-	-	-	-	-	-	3	-	-	49
8	-	35	-	3	-	2	-	-	-	-	7	-
9	9	8	-	4	7	-	3	-	-	-	17	-
10	-	3	-	-	-	-	2	-	-	14	-	12
11	-	38	2	-	35	-	2	-	-	-	7	1
12	14	16	-	-	1	-	-	-	-	-	2	-
13	3	-	-	-	54	3	-	-	-	5	98	104
14	12	40	23	-	-	63	-	-	-	6	-	9
15	22	3	5	1	-	-	-	-	-	-	-	-
16	15	-	5	1	-	2	-	-	-	-	67	9
17	7	4	14	-	-	4	-	-	-	-	-	19
18	9	-	1	-	-	-	-	-	-	-	11	-
19	-	-	2	-	-	9	-	-	-	-	-	-
20	-	-	-	3	-	-	-	-	-	-	-	-
21	-	-	-	-	7	-	-	-	1	-	6	8
22	14	-	-	-	-	1	-	-	-	-	6	7
23	-	1	-	-	-	-	-	-	-	-	10	28
24	-	-	13	-	-	-	-	-	-	-	-	6
25	16	-	-	-	-	-	-	-	-	-	9	27
26	-	-	-	-	-	-	-	-	1	-	49	-
27	-	-	-	-	-	-	-	-	-	-	3	34
28	14	17	-	-	-	-	-	-	15	11	1	1
29	-	-	7	-	-	-	-	-	-	5	-	-
30	-	-	-	4	-	-	-	-	-	-	4	-
31	-	-	-	2	26	2	-	-	-	-	2	-
JUMLAH	142	240	138	21	135	151	22	-	22	53	317	326
BANYAKNYA HARI HJW	14	14	13	7	8	9	4	-	-	-	17	17

L E L I N A T : Kaliwungu.

P E N G A M...
 ...
 ...

PEMERIKSAAN HUJAN
TAHUN 1995...

STASIUN HUJAN
No. 252

Tempat pemeriksaan Blorok Tinggi diatas muka laut 145 meter
Kecamatan Brangsong Kabupaten Purwodadi
Letaknya tempat pemeriksaan km sebelah dari Kantor
Camat Brangsong

HUJAN DALAM MILIMETER

Tanggal menakar	Jan.	Febr.	Maret	April	Mei	Juni	Juli	Agus.	Sept.	Okt.	Nop.	Des.
1	3	-	-	-	13	12	-	-	-	-	-	-
2	-	-	42	-	-	-	-	-	-	-	-	7
3	-	61	-	-	-	-	-	-	-	-	-	18
4	-	-	15	-	7	-	-	-	-	5	-	2
5	-	10	-	-	4	-	26	-	-	-	6	-
6	-	4	14	-	-	49	-	-	-	-	11	-
7	-	-	-	4	-	16	-	-	-	-	-	42
8	-	38	-	3	-	-	-	-	-	-	7	-
9	16	19	-	3	3	-	4	-	-	-	19	-
10	-	-	-	1	-	-	3	-	-	23	-	10
11	-	35	9	-	39	-	-	-	-	-	12	-
12	23	18	-	-	-	-	-	-	-	-	15	-
13	9	-	-	-	44	-	-	-	-	6	91	92
14	22	40	38	-	-	65	-	-	-	4	-	18
15	26	-	8	-	-	-	-	-	-	-	-	-
16	16	11	11	-	-	9	-	-	-	-	68	9
17	14	-	12	-	-	6	-	-	-	3	-	18
18	3	4	3	-	-	-	-	-	-	-	15	-
19	-	-	4	-	-	5	-	-	-	-	-	7
20	-	-	-	1	-	-	-	-	-	-	-	-
21	-	-	-	-	11	4	-	-	-	-	-	4
22	13	-	-	-	-	-	-	-	-	-	-	11
23	-	-	-	-	-	-	-	-	-	-	21	21
24	-	-	8	-	-	-	-	-	-	-	10	-
25	-	-	-	-	-	-	-	-	-	-	6	32
26	21	-	-	-	-	-	-	-	2	-	74	-
27	-	-	-	-	-	-	-	-	-	-	-	43
28	11	16	-	-	-	-	-	-	7	5	-	12
29	-	-	-	-	-	-	-	-	-	7	-	-
30	-	2	-	2	-	-	-	-	-	-	11	-
31	-	-	-	2	10	2	-	-	2	9	2	-
Jumlah	177	245	164	14	131	166	33	-	9	62	404	346
Banyaknya Hari Hujan	12	10	11	6	8	8	3	-	2	8	14	16

Alamat: Naliwungu.

Pemeriksa,

Asisten Pengairan
Blorok Plumbon.
RENTI
RUMAH SAKIT
NIP. 1983034996.

PEMERIKSAAN HUJAN
TAHUN 1955...

STASIUN HUJAN
No. 25 G

Tempat pemeriksaan Nedungpucung Tinggi diatas muka laut meter
Kecamatan Brangsong Kabupaten Nuwu
Letaknya tempat pemeriksaan km sebelah dari Kantor
Camat Brangsong

HUJAN DALAM MILIMETER

Tanggal menakar	Jan.	Febr.	Maret	April	Mei	Juni	Juli	Agus.	Sept.	Okt.	Nop.	Des.
1	-	13	-	-	50	2	-	-	-	-	-	-
2	-	-	50	-	-	3	-	-	-	-	-	-
3	4	8	11	-	-	-	-	-	-	-	-	5
4	26	4	16	7	18	-	-	-	-	-	-	-
5	-	7	-	-	-	-	-	-	-	-	3	5
6	67	13	32	2	-	26	4	-	-	-	15	-
7	-	-	1	2	-	3	-	-	-	-	-	19
8	-	16	-	-	-	70	-	-	-	-	26	-
9	17	26	3	41	27	-	2	-	-	-	11	-
10	-	3	-	3	-	-	8	-	-	28	2	23
11	-	83	-	-	74	-	2	-	-	-	21	-
12	50	29	-	5	-	-	-	-	-	20	5	-
13	-	-	-	-	33	-	-	-	-	20	30	85
14	18	85	34	-	5	14	-	-	-	-	-	14
15	22	-	25	-	-	-	-	-	-	-	-	24
16	18	-	-	3	-	-	-	-	-	-	25	-
17	6	5	16	5	-	9	-	-	-	-	10	35
18	18	-	32	-	-	-	-	-	-	-	21	-
19	2	-	-	-	-	-	-	-	-	-	-	34
20	-	8	-	17	-	-	-	-	-	2	-	-
21	-	8	-	-	-	92	-	-	-	-	11	6
22	40	-	-	-	15	-	-	-	-	-	2	30
23	-	-	25	-	-	-	-	-	-	-	2	63
24	-	-	10	-	-	-	-	-	-	-	29	24
25	23	3	4	-	-	-	-	-	-	-	3	45
26	-	-	-	-	-	-	-	-	-	-	40	-
27	-	6	6	-	-	-	-	-	-	6	-	-
28	62	-	-	-	-	-	-	-	-	4	4	32
29	-	-	8	14	-	-	-	-	-	-	-	-
30	4	2	-	-	-	-	-	-	-	-	3	-
31	6	-	-	2	12	2	-	-	2	3	2	-
Jumlah	383	321	362	99	234	219	16	-	-	83	263	444
Banyaknya Hari Hujan	16	16	15	10	8	8	4	-	-	7	19	15

Alamat : Nakiwungu,

Pemeriksa,
Kecamatan Pengairan
Blong Plumbon.
(SOEMADI).
NIP. 500 034 996.

PEMERIKSAAN HUJAN

TAHUN 1995..

Tempat pemeriksaan Sekopok..... Tinggi diatas muka laut 4,5... meter
Kecamatan Saliwangi..... Kabupaten Nendak.....
Letaknya tempat pemeriksaan Km sebelah Selatan..... dari Kantor
Camat Saliwangi.....

HUJAN DALAM MILIMETER

Contoh. 9, b

TANGGAL MENAKAR	JAN	PEB	MARET	APRIL	MEI	JUNI	JULI	AGUST	SEPT	OKT	NOV	DES
1	7	-	-	-	5	28	-	-	-	-	-	-
2	-	-	59	-	-	-	-	-	-	-	-	-
3	-	61	3	-	-	-	-	-	-	-	-	6
4	-	-	15	-	2	-	-	-	-	12	-	-
5	-	7	-	-	-	-	16	-	-	-	7	-
6	-	2	13	7	-	42	-	-	-	-	10	-
7	-	-	-	-	-	-	-	-	-	-	-	78
8	-	38	-	-	-	-	-	-	-	-	7	-
9	19	14	-	7	9	3	-	-	-	-	13	-
10	-	-	-	-	-	-	5	-	-	22	-	21
11	-	45	-	-	44	-	3	-	-	-	9	-
12	19	16	-	-	-	-	-	-	-	-	3	-
13	2	-	-	-	82	-	-	-	-	5	121	117
14	11	56	41	-	-	69	-	-	-	4	-	-
15	29	4	4	-	-	-	-	-	-	-	-	-
16	19	-	11	-	-	-	-	-	-	-	80	25
17	8	-	26	-	-	-	-	-	-	-	-	16
18	13	-	2	-	-	-	-	-	-	-	8	-
19	-	-	4	-	-	5	-	-	-	-	-	-
20	-	-	-	5	-	-	-	-	-	-	-	-
21	-	-	-	-	9	-	-	-	2	-	8	17
22	18	-	-	-	-	1	-	-	-	-	4	8
23	-	-	-	-	-	-	-	-	-	-	6	33
24	-	-	24	-	-	-	-	-	-	-	6	6
25	15	-	-	-	-	-	-	-	-	-	4	24
26	-	-	-	-	-	-	-	-	-	-	78	-
27	-	-	-	-	-	-	-	-	-	-	-	42
28	23	18	-	-	-	-	-	-	24	14	4	-
29	-	-	-	-	-	-	-	-	-	2	-	-
30	-	-	-	4	-	-	-	-	-	-	8	-
31	-	-	-	2	25	2	-	-	2	4	2	-
JUMLAH	183	261	202	23	176	148	24	-	26	63	376	343
ANJAKNYA ARI HJN	12	10	11	4	7	6	3	-	2	17	17	12

STASIUN HUJAN
NO. 33.....

Tempat Pemeriksaan Naliwungu..... Tinggi diatas muka laut 7..... meter.
 Kecamatan Naliwungu..... Kabupaten Nendol.....
 Letaknya tempat pemeriksaan Km sebelah Timur..... dari kantor
 Camat Naliwungu.....

HUJAN DALAM MILIMETER

Tanggal mejakar	Jan	Febr	Maret	April	Mei	Juni	Juli	Agst	Sept	Okt	Nop	Des
1	10	-	-	-	11	27	-	-	-	-	14	-
2	7	-	50	-	-	-	-	-	-	-	-	5
3	-	71	-	-	-	-	-	-	-	-	-	7
4	2	1	25	2	2	-	-	-	-	24	-	-
5	3	6	-	-	-	-	12	-	-	-	10	2
6	-	2	15	8	-	35	-	-	-	-	13	-
7	-	-	-	-	-	-	-	-	-	-	-	87
8	-	44	-	2	-	-	16	-	-	-	14	-
9	7	13	-	-	8	2	-	-	-	-	6	-
10	-	-	-	6	-	-	9	-	-	33	-	23
11	-	49	-	-	18	-	-	-	-	-	9	-
12	21	-	-	-	-	-	-	-	-	-	5	-
13	2	-	-	-	79	-	-	-	-	24	127	137
14	14	47	36	-	-	26	-	-	-	11	-	7
15	29	3	-	-	-	-	-	-	-	-	-	-
16	20	-	-	-	-	-	-	-	-	-	91	19
17	10	-	37	-	-	15	-	-	-	-	-	13
18	10	11	-	-	-	-	-	-	-	-	-	-
19	-	-	-	-	-	7	-	-	-	-	-	6
20	-	3	-	9	-	-	-	-	-	-	-	-
21	-	5	-	-	6	-	-	-	1	-	15	18
22	19	-	-	-	-	-	-	-	-	-	5	8
23	-	-	5	-	-	-	-	-	-	-	17	41
24	2	-	9	-	-	-	-	-	-	-	2	13
25	18	-	-	-	-	-	-	-	-	-	3	27
26	-	8	-	-	-	-	-	-	4	-	78	-
27	-	-	12	-	-	-	-	-	-	-	-	35
28	38	15	-	-	-	-	-	-	26	-	-	-
29	-	-	10	-	-	-	-	-	-	-	-	-
30	3	-	-	-	-	-	-	-	-	8	-	-
31	-	-	-	2	28	2	-	-	2	-	25	-
Jumlah	215	278	199	27	152	112	37	-	31	100	434	448
Banyaknya Hari Hujan	17	14	9	5	7	6	3	-	3	5	16	16

Alamat: Naliwungu.
 Remorokan Peng. Blorong
 SLOKONG-PLUS
 Naliwungu

PEMERIKSAAN HUJAN
TAHUN 1994

DAFTAR TURUNAN
UNTUK ~~REKAM~~
DITAHAN

STABIUN HUJAN
No. 25

Tempat pemeriksaan Pelawaran... Tinggi diatas muka laut.....9..... meter
Kecamatan Naliwungu..... Kabupaten Negeri.....
Letaknya tempat pemeriksaan2,5..... km sebelah Selatan..... dari Kantor
Camat Naliwungu.....

HUJAN DALAM MILIMETER

Tanggal menakar	Jan.	Febr	Maret	April	Mei	Juni	Juli	Agust.	Sept.	Okt.	Nop.	Des.
1	-	-	-	-	-	-	-	-	-	-	-	-
2	8	-	13	-	-	-	-	-	-	-	-	10
3	25	-	-	-	-	-	-	7	-	-	35	-
4	-	2	-	4	-	-	-	-	-	-	3	17
5	-	-	6	-	1	-	-	-	-	-	7	-
6	-	-	3	-	-	-	-	-	-	-	-	-
7	-	-	58	-	-	-	-	-	-	-	3	3
8	1	4	-	-	-	16	-	-	-	-	-	15
9	-	-	43	4	28	-	-	-	-	-	-	-
10	-	37	5	-	-	-	-	-	-	-	-	7
11	7	-	4	-	-	-	-	-	-	-	-	3
12	-	-	1	23	1	-	-	-	-	8	-	4
13	-	-	3	16	-	-	-	-	-	-	12	7
14	39	26	5	6	-	-	-	-	-	-	-	-
15	26	-	7	12	-	-	-	-	-	-	6	-
16	4	-	6	-	-	-	-	-	-	-	-	3
17	-	4	7	3	-	-	-	-	-	-	8	23
18	28	-	-	-	-	-	-	-	-	4	-	-
19	12	6	-	-	-	-	-	-	-	-	-	4
20	14	-	-	3	-	38	-	-	-	-	-	29
21	-	3	-	20	-	-	-	-	-	-	-	59
22	29	-	66	-	-	-	-	-	-	-	-	10
23	-	18	61	-	-	-	-	-	-	-	-	-
24	15	-	2	-	-	-	-	-	-	-	8	25
25	73	-	3	-	-	-	-	-	-	-	-	-
26	34	-	3	-	-	-	-	-	-	-	5	-
27	-	37	4	3	-	-	-	-	-	-	-	-
28	2	6	13	-	-	-	-	-	-	-	-	-
29	-	-	-	-	-	-	-	-	-	8	4	21
30	-	-	-	-	-	-	1	-	-	-	-	-
31	17	-	-	2	-	2	-	-	-	-	2	-
Jumlah	334	143	313	94	30	54	1	7	-	20	91	220
Banyaknya Hari Hujan	16	10	20	10	3	2	1	1	-	3	10	16

Alamat : Naliwungu.

Pemeriksa,
Pengamat Pengairan
Blora
(SUEMAJI)
NIP. 500 027 936.

DAFTAR ASLI
UNTUK DITAHAN

PEMERIKSAAN HUJAN
TAHUN 1994 ...

STASIUN HUJAN
No. 25

Tempat pemeriksaan Blorok Tinggi diatas muka laut 11,5 meter
Kecamatan Brangsong Kabupaten Nendak
Letaknya tempat pemeriksaan 2,5 km sebelah Selatan dari Kantor
Camat Brangsong

HUJAN DALAM MILIMETER

Tanggal menakar	Jan.	Febr.	Maret	April	Mei	Juni	Juli	Agust.	Sept.	Okt.	Nop.	Des.
1	-	23	4	13	-	-	-	-	-	-	-	7
2	-	27	-	27	-	-	-	-	-	-	-	-
3	-	31	9	-	-	-	-	-	-	-	16	19
4	9	-	-	-	9	-	-	-	-	-	7	-
5	-	8	78	-	-	-	-	-	-	-	4	8
6	-	47	26	9	-	-	-	-	-	-	6	-
7	-	28	31	3	-	-	-	-	-	-	-	16
8	-	38	12	12	6	-	-	-	-	-	-	47
9	61	67	-	-	4	-	-	-	-	12	-	-
10	47	-	49	-	-	-	-	-	-	-	-	13
11	72	2	43	-	-	-	-	-	-	19	-	12
12	8	9	8	19	7	16	-	-	-	-	4	4
13	19	13	-	38	-	-	-	-	-	-	-	-
14	23	-	7	-	-	-	-	-	-	-	37	-
15	27	-	-	6	-	-	-	-	-	-	18	-
16	7	-	31	29	-	-	-	-	-	-	-	19
17	68	-	-	-	-	-	-	-	-	24	-	-
18	12	12	8	-	-	-	-	-	-	-	-	-
19	26	6	-	-	-	29	-	-	-	-	-	-
20	-	11	52	28	-	-	-	-	-	-	-	-
21	-	18	16	16	-	-	-	-	-	-	4	12
22	9	25	74	-	-	-	-	-	-	-	-	4
23	17	-	29	10	-	-	-	-	-	-	6	-
24	8	-	38	9	-	-	-	-	-	-	-	8
25	-	-	27	12	-	-	-	-	-	1	-	37
26	6	19	54	4	-	-	-	-	-	-	10	-
27	-	8	7	-	-	-	-	-	-	-	7	-
28	-	13	6	-	-	-	-	-	-	9	3	-
29	37	2	8	-	-	-	-	-	-	-	54	16
30	21	2	19	26	-	-	-	-	-	-	23	9
31	20	-	-	2	-	2	-	-	-	-	2	4
Jumlah	497	405	609	241	26	45	-	-	-	65	199	235
Banyaknya Hari Hujan	19	19	23	16	4	2	-	-	-	5	14	16

Alamat

Pemeriksa :

Pengamat Pengairan
Blorong Alumbon.

(SOEMADI)
NIP. 500 037 996

PEMERIKSAAN HUJAN
TAHUN 1994

STASIUN HUJAN
No. 259

Tempat pemeriksaan : *Nedung pucung* Tinggi diatas muka laut *18* meter
Kecamatan *Brangsong* Kabupaten *Kendal*
Letaknya tempat pemeriksaan *12* km sebelah *Selatan* dari Kantor
Camat *Brangsong*

HUJAN DALAM MILIMETER

Tanggal menakar	Jan.	Febr.	Maret	April	Mei	Juni	Juli	Agus.	Sept.	Okt.	Nop.	Des.
1	-	-	-	-	-	-	-	-	-	-	-	5
2	53	-	-	-	-	-	-	-	-	-	-	-
3	-	-	-	-	-	-	-	-	-	-	17	7
4	-	-	-	53	-	-	-	-	-	-	5	-
5	-	-	40	-	15	-	-	-	-	-	22	-
6	6	-	34	-	-	-	-	-	-	-	5	-
7	7	-	-	-	10	9	-	-	-	-	-	15
8	-	24	16	-	-	-	-	-	-	-	-	17
9	5	-	-	13	-	-	-	-	-	-	-	17
10	43	47	-	-	-	-	-	-	-	-	-	11
11	33	-	25	-	-	-	-	-	-	5	-	11
12	-	-	15	-	-	-	-	-	-	22	-	32
13	-	-	-	27	-	-	-	-	-	-	54	35
14	30	48	-	-	-	-	-	-	-	-	-	-
15	89	-	-	31	-	-	-	-	-	-	-	4
16	7	-	27	-	-	-	-	-	-	-	-	20
17	-	-	-	-	-	-	-	-	-	-	30	21
18	28	-	-	-	-	-	-	-	-	8	-	-
19	87	10	16	-	-	-	-	-	-	-	10	-
20	7	-	-	-	-	4	-	-	-	-	-	43
21	-	-	6	54	-	-	-	-	-	-	-	50
22	9	-	12	-	-	-	-	-	-	-	-	26
23	-	22	147	7	-	-	-	-	-	-	-	-
24	-	-	-	-	-	-	-	-	-	-	-	-
25	54	-	18	-	-	-	-	-	-	-	-	-
26	25	-	7	-	-	-	-	-	-	-	-	3
27	-	43	-	-	-	-	-	-	-	-	43	-
28	4	8	10	-	-	-	-	-	-	49	-	-
29	6	-	13	-	-	-	-	-	-	-	45	10
30	-	-	-	-	-	-	-	-	-	-	-	-
31	30	-	-	2	-	2	-	-	-	-	2	37
Jumlah	523	202	386	185	25	13	-	-	-	84	231	364
Banyaknya Hari Hujan	18	7	14	6	2	2	-	-	-	4	9	18

Alamat, *Naliwungu*.

Pemeriksa,
Pengamat Pengukuran
Brangsong Plumbon.
(SOEMADI)
NIP. 500 034 996.

PEMERIKSAAN HUJAN
TAHUN 1994....

DAFTAR TURUNAN
UNTUK ~~DIKIRIM~~ DITAHAN.

STASIUN HUJAN
No. 256

Tempat pemeriksaan Sekopak Tinggi diatas muka laut 4,5 meter
Kecamatan Kaliwungu Kabupaten Nasral
Letaknya tempat pemeriksaan 2 km. sebelah Selatan dari Kantor
Camat Kaliwungu

HUJAN DALAM MILIMETER

Tanggal menakar	Jan.	Febr	Maret	April	Mei	Juni	Juli	Agust.	Sept.	Okt.	Nop.	Des.
1	-	-	-	-	-	-	-	-	-	-	-	4
2	19	-	14	-	-	-	-	-	-	-	-	9
3	18	-	-	-	-	-	-	6	-	-	28	-
4	-	2	-	-	-	-	-	-	-	-	4	34
5	-	-	7	-	5	-	-	-	-	-	7	-
6	-	-	5	-	-	-	-	-	-	-	-	21
7	-	2	54	-	-	-	-	-	-	-	3	2
8	-	4	-	-	-	14	-	-	-	-	-	35
9	-	-	60	-	28	-	-	-	-	-	-	-
10	-	59	6	-	-	-	-	-	-	-	-	-
11	16	-	5	-	-	-	-	-	-	-	-	-
12	-	-	2	30	-	-	-	-	-	3	-	27
13	-	-	4	15	-	-	-	-	-	-	29	-
14	47	40	7	7	-	-	-	-	-	-	-	-
15	58	-	8	17	-	-	-	-	-	-	5	-
16	3	-	8	-	-	-	-	-	-	-	-	9
17	-	2	5	1	-	-	-	-	-	-	20	30
18	34	-	-	-	-	-	-	-	-	3	-	-
19	31	-	-	-	-	-	-	-	-	-	-	-
20	20	-	-	-	-	31	-	-	-	-	-	23
21	-	3	-	36	-	-	-	-	-	-	4	67
22	29	-	64	-	-	-	-	-	-	-	-	25
23	-	16	80	-	-	-	-	-	-	-	-	-
24	19	-	2	-	-	-	-	-	-	-	17	7
25	81	-	11	-	-	-	-	-	-	-	-	-
26	37	-	3	-	-	-	-	-	-	-	13	-
27	-	33	10	2	-	-	-	-	-	-	-	-
28	2	3	39	-	-	-	-	-	-	-	2	-
29	-	-	3	-	-	-	-	-	-	9	13	7
30	-	-	-	-	-	-	-	-	-	-	-	-
31	17	-	-	2	-	2	-	-	-	-	2	-
Jumlah	431	164	397	108	33	45	-	6	-	15	145	300
Banyaknya Hari Hujan	15	10	21	7	2	2	-	1	-	3	12	14

Alamat : Kaliwungu.

Pemeriksa,
Pengamat Pengairan
13/10/1994 Blumbon.

PEMERIKSAAN HUJAN
TAHUN 1994....

DAFTAR TURUNAN
UNTUK ~~DINER~~ DITAHAN.

STASIUN HUJAN
No. 33

Tempat pemeriksaan Naliwungu Tinggi diatas muka laut 4 meter
Kecamatan Naliwungu Kabupaten Rendal
Letaknya tempat pemeriksaan 3 km. sebelah barat dari Kantor
Camat Naliwungu

HUJAN DALAM MILIMETER

Tanggal menakar	Jan.	Febr	Maret	April	Mai	Juni	Juli	Agust.	Sept.	Okt.	Nop.	Des.
1	-	-	-	-	-	-	-	-	-	-	-	3
2	16	-	25	-	-	-	-	-	-	-	-	-
3	18	8	-	-	-	-	-	-	-	-	28	35
4	-	8	-	2	-	-	-	-	-	-	6	-
5	4	-	8	-	-	-	-	-	-	-	8	6
6	-	-	-	-	2	-	-	-	-	-	-	-
7	-	4	54	-	-	-	-	-	-	-	7	1
8	-	4	-	-	-	15	-	-	-	-	-	40
9	-	-	45	9	30	-	-	-	-	-	-	4
10	-	65	8	-	-	-	-	-	-	-	-	20
11	89	-	7	-	-	-	-	-	-	-	-	8
12	-	-	3	4	-	-	-	-	-	5	-	15
13	-	-	11	3	-	-	-	-	-	-	19	-
14	48	45	9	11	-	-	-	-	-	-	-	-
15	69	-	15	23	-	-	-	-	-	-	14	-
16	3	-	13	-	-	-	-	-	-	-	-	10
17	-	3	8	-	-	-	-	-	-	-	31	29
18	36	-	-	-	-	-	-	-	-	3	-	-
19	21	24	-	-	-	-	-	-	-	-	-	-
20	23	-	-	-	-	33	-	-	-	-	-	20
21	-	-	-	16	-	-	-	-	-	-	6	73
22	39	-	71	-	-	-	-	-	-	-	7	23
23	12	11	76	-	-	-	-	-	-	-	-	-
24	19	-	3	-	-	-	-	-	-	-	14	9
25	92	-	16	-	-	-	-	-	-	-	-	-
26	46	-	6	-	-	-	-	-	-	-	13	-
27	-	40	-	3	-	-	-	-	-	-	-	-
28	-	25	38	-	-	-	-	-	-	-	5	-
29	-	-	2	-	-	-	-	-	-	10	9	30
30	-	2	-	-	-	-	-	-	-	-	-	-
31	14	-	-	2	-	-	-	-	2	-	2	-
Jumlah	549	237	418	71	32	48	-	-	-	18	167	326
Banyaknya Hari Hujan	16	11	19	8	2	2	-	-	-	3	13	16

Alamat : Naliwungu.

Pemeriksa,
Pungamat Pungairan
Blohang, Plumbon.

PEMERIKSAAN HUJAN

TAHUN 1993...

UNTUK DITAHAN

STASIUN HUJAN

No. 25

Tempat pemeriksaan Poobwaras Tinggi diatas muka laut 9 meter
 Kecamatan Kaliwungu Kabupaten Kendal
 Letaknya tempat pemeriksaan km sebelah 2.5 dari Kantor
 Camat Kaliwungu


HUJAN DALAM MILIMETER

Tanggal menakar	Jan.	Febr.	Maret	April	Mei	Juni	Juli	Agus.	Sept.	Okt.	Nop.	Des.
1	-	61	-	6	9	-	-	-	-	-	2	-
2	-	2	-	-	14	-	-	-	-	-	9	-
3	-	1	-	18	-	6	-	-	-	-	-	10
4	-	12	-	-	-	-	-	-	-	3	-	-
5	-	4	-	-	10	-	-	-	-	-	-	4
6	-	61	9	21	-	4	-	-	15	-	-	-
7	3	15	-	9	-	-	-	-	19	-	-	-
8	-	40	-	6	-	2	-	-	3	7	-	-
9	32	-	1	-	-	19	-	-	38	-	-	8
10	-	-	22	9	20	-	-	2	-	-	4	-
11	-	4	-	-	-	-	-	-	-	-	-	-
12	-	-	-	14	1	3	-	-	-	-	-	-
13	-	1	1	-	-	-	-	-	-	-	-	1
14	-	-	-	-	14	-	-	-	-	8	-	-
15	4	-	-	11	-	-	-	3	-	-	4	1
16	-	-	-	67	-	14	-	-	-	-	-	-
17	19	-	8	-	-	-	-	-	-	-	-	-
18	-	-	-	-	-	6	-	-	-	-	-	-
19	-	6	5	-	-	-	-	-	-	-	3	-
20	-	-	5	17	-	3	-	-	-	-	-	-
21	-	-	-	-	-	-	-	-	-	3	-	2
22	7	3	-	-	-	-	-	-	14	-	-	1
23	7	2	-	1	-	-	-	-	19	-	7	-
24	70	-	-	-	-	-	-	-	-	-	-	13
25	23	-	-	-	-	-	-	-	-	-	15	21
26	40	-	-	2	-	-	3	-	-	2	-	-
27	-	110	1	-	-	-	-	-	-	-	-	14
28	140	-	39	-	-	-	-	-	-	-	-	27
29	238	7	-	21	7	-	-	-	-	-	-	-
30	117	3	-	-	-	-	-	-	-	-	-	35
31	74	-	-	23	-	-	-	3	-	-	13	-
Jumlah	774	325	94	228	75	57	3	8	108	23	71	123
Banyaknya Hari Hujan	12	14	10	14	7	8	1	3	6	5	9	11

Alamat

Kaliwungu

Pemeriksa,

Pengamat Pengairan
 M. Soemardi Plumbon

 SOEMARDI

PEMERIKSAAN HUJAN
TAHUN 19 93...

STASIUN HUJAN
No. 252


Tempat pemeriksaan ... Blorok ... Tinggi diatas muka laut ... 11,8 ... meter
Kecamatan ... Brangsong ... Kabupaten ... Kendal ...
Letaknya tempat pemeriksaan ... 2,5 ... km sebelah ... Selatan ... dari Kantor
Camat ... Brangsong ...

HUJAN DALAM MILIMETER

Tanggal meriakar	Jan.	Febr.	Marat	April	Mel	Juni	Juli	Agus.	Sept.	Okt.	NoP.	Des.
1	-	-	-	-	-	-	-	-	-	-	-	-
2	79	-	-	-	-	19	-	-	-	-	-	-
3	-	14	-	-	-	-	-	-	-	-	-	5
4	30	-	-	-	-	-	-	15	-	-	-	7
5	23	-	-	-	-	-	-	-	-	-	-	-
6	82	-	35	-	-	-	-	57	-	-	-	10
7	70	12	-	5	-	-	-	10	12	-	-	-
8	-	17	-	7	-	-	-	-	4	-	-	15
9	-	-	-	4	-	-	-	-	-	-	-	-
10	12	-	-	-	-	-	-	-	-	-	-	-
11	17	-	-	-	17	-	-	37	-	-	-	7
12	-	-	-	-	15	-	-	-	-	-	15	37
13	-	5	-	-	7	-	-	15	-	-	-	15
14	-	-	-	5	-	1	-	7	-	-	-	-
15	-	-	-	45	-	-	-	-	-	-	-	-
16	2	-	-	-	-	-	-	-	-	-	-	8
17	12	2	6	43	-	-	-	-	-	-	-	-
18	27	-	143	10	-	-	-	-	-	-	-	19
19	-	-	25	-	-	17	-	-	-	-	-	-
20	91	56	-	10	-	-	-	-	-	-	25	-
21	9	3	-	35	-	-	17	-	-	-	1	29
22	241	27	-	-	-	-	-	2	17	-	10	6
23	14	-	-	-	-	-	-	-	40	-	-	17
24	10	-	-	-	-	77	22	12	-	-	1	5
25	-	-	-	-	-	-	-	9	-	4	-	78
26	30	8	-	-	-	-	-	-	7	11	25	11
27	109	-	-	-	17	-	-	-	-	-	7	15
28	93	2	-	-	2	-	-	-	-	-	-	4
29	-	-	-	15	22	-	-	-	-	11	5	-
30	-	-	-	-	17	-	-	-	-	4	-	-
31	-	-	-	-	15	-	-	-	-	9	-	17
Jumlah	860	146	199	179	112	114	39	164	80	39	88	305
Banyaknya Hari Hujan	18	10	4	10	8	4	2	9	5	5	8	18

Alamat : Naliwungu

Pemeriksa:



Perawat Pengairan
Brangsong Plumbon

PEMERIKSAAN HUJAN
TAHUN 19 98...

STASIUN HUJAN
No. 25 E

Tempat pemeriksaan Sikopak Tinggi diatas muka laut 4,5 meter
Kecamatan Kaliwungu Kabupaten Kendal
Letaknya tempat pemeriksaan 1 km sebelah Barat dari Kantor
Camat Kaliwungu

HUJAN DALAM MILIMETER

Tanggal menakar	Jan.	Febr.	Maret	April	Mei	Juni	Juli	Agus.	Sept.	Okt.	Nop.	Des.
1	-	61	-	3	32	-	-	-	-	-	1	-
2	-	-	-	-	13	-	-	-	-	-	8	-
3	-	3	-	33	-	10	-	-	-	-	-	16
4	-	20	-	-	-	-	-	-	-	-	-	-
5	-	3	-	-	15	-	-	-	-	-	-	3
6	-	58	14	26	-	16	-	-	13	-	-	-
7	-	17	-	6	-	-	-	-	18	-	-	-
8	-	38	-	8	-	-	-	-	2	5	-	-
9	27	-	-	-	-	35	-	-	46	-	-	5
10	-	-	38	7	30	-	-	-	-	-	-	-
11	-	-	-	-	-	-	-	-	-	-	-	-
12	-	-	-	14	-	2	-	-	-	-	-	-
13	-	6	-	-	-	-	-	-	-	-	-	-
14	-	-	30	11	8	-	-	-	-	5	-	-
15	6	-	-	16	-	-	-	2	-	-	-	1
16	-	-	4	35	17	23	-	-	-	-	-	-
17	-	7	6	11	-	17	-	-	-	-	-	-
18	-	-	-	-	-	7	-	-	-	-	5	-
19	-	5	1	15	-	-	-	-	-	-	-	1
20	-	-	-	27	-	5	-	-	-	-	-	1
21	-	-	-	-	-	-	-	-	11	-	-	-
22	9	2	-	-	-	-	-	-	22	-	3	-
23	9	1	-	-	-	-	-	-	-	-	-	11
24	64	-	-	-	-	-	-	-	-	-	16	20
25	39	-	-	-	-	-	-	-	-	-	-	-
26	39	-	-	-	-	-	-	-	-	-	16	-
27	-	127	-	-	-	-	-	-	-	-	-	23
28	159	-	55	-	-	-	-	-	-	-	-	-
29	255	-	-	13	4	-	-	-	-	-	-	14
30	133	-	7	12	-	-	-	-	-	-	11	-
31	100	-	-	-	-	-	-	5	-	-	-	-
Jumlah	840	341	121	214	102	85	-	7	112	10	60	95
Banyaknya Hari Hujan	11	12	6	12	6	7	-	2	6	2	7	10

Alamat

Pemeriksa,

Kaliwungu

Pengamat Pengukuran

Plumbon
RANTING
BLORONG-PLUMBON
SUDHANA A DI
57003499B

PEMERIKSAAN HUJAN
TAHUN 19 93

STASIUN HUJAN
No. 25

Tempat pemeriksaan *Nedurey pucung* Tinggi diatas muka laut *18* meter
Kecamatan *Brangsong* Kabupaten *Nendak*
Letaknya tempat pemeriksaan *10* km sebelah *Selatan* dari Kantor
Camat *Brangsong*

HUJAN DALAM MILIMETER

Tanggal menakar	Jan.	Febr.	Maret	April	Mei	Juni	Juli	Agus.	Sept.	Okt.	Nop.	Des.
1	-	43	-	17	46	-	-	-	-	-	-	-
2	-	13	-	-	6	-	-	-	-	-	-	-
3	-	-	-	8	-	-	-	-	-	-	-	-
4	-	29	-	-	-	-	-	-	-	-	-	-
5	-	15	-	-	15	-	39	15	-	-	-	-
6	-	60	64	26	-	-	-	-	14	-	-	-
7	-	37	6	-	-	-	-	-	21	-	-	-
8	-	30	-	15	-	11	-	-	-	-	-	-
9	-	-	-	-	-	70	-	-	31	-	-	-
10	-	27	34	-	12	-	-	-	16	-	-	-
11	-	10	-	6	-	-	-	-	-	-	-	-
12	-	-	-	-	-	6	-	-	-	-	-	-
13	40	17	-	-	-	-	-	-	-	-	-	-
14	-	-	-	-	-	-	-	-	-	17	-	-
15	-	-	-	14	-	-	-	-	-	-	38	-
16	-	-	-	-	-	35	-	4	-	16	-	-
17	159	-	41	12	-	-	-	-	-	-	-	-
18	-	-	-	-	-	27	-	-	-	-	11	-
19	-	-	14	-	-	9	-	9	-	-	-	4
20	-	-	8	-	-	-	-	-	-	-	32	58
21	-	-	-	-	-	-	-	-	-	-	-	34
22	37	-	8	24	-	-	-	-	-	-	-	-
23	14	-	46	-	-	-	-	-	25	-	32	33
24	38	-	-	-	-	-	-	-	-	-	5	28
25	30	-	-	-	-	-	-	-	-	-	-	-
26	5	-	-	15	-	-	-	-	-	-	25	-
27	-	95	13	-	-	-	-	-	-	-	3	15
28	187	-	29	-	-	-	-	-	-	-	14	-
29	100	2	-	-	-	-	-	-	-	-	-	34
30	245	2	17	25	-	-	-	-	-	-	-	-
31	225	2	38	-	-	-	-	-	-	-	-	-
Jumlah	980	376	277	150	79	158	39	28	107	33	160	206
Banyaknya Hari Hujan	11	11	11	9	4	6	1	3	5	2	8	7

Alamat *Kaliwungu*

Pemeriksa,

Pengamat Pengaliran
Plumbon
SEMADI
No. 570034996

PEMERIKSAAN HUJAN
TAHUN 1993...

STASIUN HUJAN
No. ... 22 ...

Tempat pemeriksaan Kaliwungu Tinggi diatas muka laut 4 meter
Kecamatan Kaliwungu Kabupaten Pondok
Letaknya tempat pemeriksaan 2 km sebelah Timur dari Kantor
Camat Kaliwungu

HUJAN DALAM MILIMETER

Tanggal menakar	Jan.	Febr.	Maret	April	Mei	Juni	Juli	Agus.	Sept.	Okt.	Nop.	Des.
1	-	63	3	4	26	-	-	-	-	-	3	46
2	-	-	-	-	14	-	-	-	-	-	14	-
3	-	10	-	27	-	4	-	-	-	-	-	-
4	-	15	-	-	-	-	-	-	-	10	-	-
5	-	7	-	-	23	-	-	-	-	-	-	-
6	-	56	21	18	-	13	-	-	15	-	-	-
7	3	15	-	6	-	-	-	-	18	-	-	-
8	2	45	-	8	-	-	-	-	4	7	-	-
9	10	-	2	-	-	38	-	-	49	-	-	10
10	-	-	27	15	45	-	-	-	-	-	5	1
11	-	-	-	-	-	-	-	-	-	-	-	-
12	-	-	-	12	9	5	-	-	-	-	-	-
13	-	6	1	-	-	-	-	-	-	-	-	-
14	-	-	-	9	7	-	-	-	-	8	-	3
15	1	-	-	6	-	-	-	-	1	-	-	-
16	-	-	-	6	-	16	-	-	-	-	-	5
17	15	-	9	15	-	15	-	-	-	-	-	-
18	-	-	-	-	-	5	-	-	-	-	12	-
19	1	2	6	-	-	10	-	-	-	-	-	-
20	1	-	-	11	3	2	-	-	-	-	-	-
21	-	-	-	-	-	-	-	-	15	8	-	-
22	11	-	-	-	-	-	-	-	20	-	-	-
23	8	2	2	3	-	-	-	-	-	-	4	13
24	73	-	-	-	-	-	-	-	-	-	29	25
25	33	-	-	-	-	-	-	-	-	6	-	-
26	40	-	-	-	-	-	-	-	-	-	24	-
27	-	107	-	-	-	-	-	-	-	-	-	20
28	157	-	53	-	-	-	-	-	-	-	-	-
29	238	7	-	6	10	-	-	-	-	-	-	15
30	115	7	6	18	-	-	-	-	-	-	18	-
31	75	7	-	-	-	-	-	-	-	-	-	-
Jumlah	780	326	130	194	134	83	-	15	122	39	109	138
Banyaknya Hari Hujan	16	11	10	13	7	7	-	1	7	5	8	9

Alamat

Kaliwungu

Pemeriksa,

Pengamat Pengairan
M. H. P. P. P.
RANTING
BLORONG-PLUMBO
No. 500034996

M. H. P.

PEMERIKSAAN HUJAN

TAHUN 19 92

STASIUN HUJAN
No. 258

Tempat pemeriksaan Blorok Tinggi diatas muka laut 4,5 meter
Kecamatan Blaringsong Kabupaten Kendal
Letaknya tempat pemeriksaan 2,5 km sebelah Selaian dari Kantor
Camat Blaringsong

HUJAN DALAM MILIMETER

Tanggal menakar	Jan.	Febr.	Maret	April	Mei	Juni	Juli	Agust.	Sept.	OkI.	Nop.	Des.
1	-	-	-	-	-	-	-	-	7	-	-	-
2	-	-	2	-	15	2	-	-	-	27	18	3
3	-	2	-	-	-	3	-	-	-	-	-	-
4	-	2	-	15	-	-	-	-	27	15	-	37
5	10	-	-	-	-	-	-	-	2	-	-	-
6	-	-	22	-	-	-	-	-	27	4	-	-
7	8	-	-	-	-	7	-	-	-	7	-	-
8	19	-	-	-	-	12	-	-	-	5	-	-
9	8	-	-	15	-	2	-	-	-	-	-	-
10	17	-	32	12	-	-	-	-	-	-	-	17
11	18	-	45	-	7	-	-	-	-	-	-	3
12	18	-	-	5	-	-	-	-	32	8	24	2
13	-	-	-	-	27	-	-	-	-	-	-	5
14	-	-	-	2	4	-	-	-	-	4	15	2
15	-	-	-	-	-	-	-	-	-	36	-	-
16	-	3	-	-	34	-	-	-	-	-	5	49
17	3	-	-	3	-	-	-	17	-	-	-	-
18	11	-	-	8	-	-	-	-	-	-	3	-
19	-	-	-	-	-	-	-	-	-	-	-	-
20	-	-	-	-	-	-	-	7	-	-	-	-
21	-	-	-	21	-	-	-	-	-	-	-	-
22	-	22	-	30	-	-	-	-	-	-	-	-
23	5	36	-	-	-	-	-	-	-	-	-	-
24	-	8	-	-	-	-	-	-	-	-	-	-
25	-	-	-	-	-	-	-	-	-	8	57	-
26	-	-	10	2	27	-	-	45	-	-	-	-
27	12	-	-	-	-	-	-	-	37	29	-	-
28	-	-	-	-	12	-	-	-	3	-	-	-
29	22	-	-	3	39	-	-	-	-	8	21	-
30	28	-	-	-	3	-	-	-	-	38	18	-
31	-	-	-	-	27	-	-	35	-	18	-	2
Jumlah	179	73	107	116	183	26	0	104	133	207	119	120
Banyaknya Hari Hujan	13	6	5	11	10	5	0	4	6	13	8	9

Alamat : Kaliwungu

Pemeriksa :



Camat Pengairan
Blorong Plumbon.

PEMERIKSAAN HUJAN

TARIKH 10. 9. 2012

DAFTAR ASLI
UNTUK DITAIHAN

STASIUN HUJAN

No. 2867

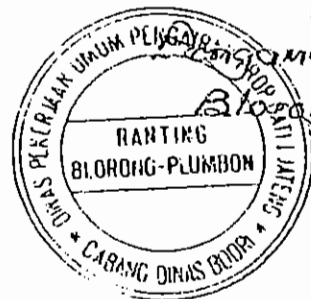
Tempat pemeriksaan Podeowaras Tinggi diatas muka laut 9 meter
 Kecamatan Kaliwungu Kabupaten Kendal
 Letaknya tem at pemeriksaan km sebelah 2,5 km. sebelah Selatan dari Kantor
 Camat Kaliwungu

HUJAN DALAM MILIMETER

Tanggal menakar	Jan.	Febr.	Maret	April	Mei	Juni	Juli	Agust.	Sept.	OKT.	Nop.	Des.
1	-	-	-	-	2	8	-	-	-	-	7	-
2	-	-	-	11	-	-	-	-	-	-	-	-
3	-	2	-	3	-	-	-	-	-	5	-	21
4	-	2	-	2	-	10	8	-	7	-	-	4
5	21	-	-	3	15	-	-	-	-	23	-	3
6	-	-	-	-	-	4	-	2	15	3	-	-
7	-	-	14	-	13	2	-	-	-	-	-	-
8	10	-	-	-	-	7	-	-	-	7	-	-
9	18	-	-	10	-	-	-	-	-	3	-	-
10	14	2	38	13	11	2	-	-	-	-	-	-
11	29	-	23	-	-	-	-	-	-	-	-	-
12	11	-	-	35	6	-	-	-	19	-	-	-
13	-	-	-	-	14	-	-	-	-	-	-	4
14	-	3	-	-	-	-	-	-	-	2	21	5
15	-	-	-	-	40	-	-	-	-	21	-	-
16	-	3	-	-	-	-	-	-	-	-	13	2
17	2	-	13	-	-	-	-	-	-	-	-	3
18	18	-	3	9	-	-	-	-	-	14	4	-
19	-	-	4	-	-	-	-	-	-	-	-	-
20	-	-	-	-	-	-	-	-	-	1	-	-
21	-	3	-	-	-	-	-	-	-	-	-	-
22	-	17	-	14	-	5	-	-	-	-	-	-
23	18	23	-	-	-	-	-	21	-	-	2	-
24	1	14	6	-	-	-	-	-	-	-	7	-
25	-	-	-	-	-	-	-	-	8	4	78	6
26	-	-	-	-	19	-	-	-	16	-	-	-
27	-	3	-	10	-	-	-	-	43	15	-	-
28	-	3	-	-	7	-	11	-	-	-	-	-
29	16	-	-	-	5	-	-	-	2	-	3	-
30	31	-	-	-	-	-	-	-	-	10	3	8
31	-	-	9	-	15	-	-	19	-	2	-	-
Jumlah	173	75	142	110	147	38	19	42	104	110	138	56
Banyak nya Hari Hujan	12	11	8	10	11	7	2	3	7	13	9	9

Alamat, Kaliwungu.

Pemeriksa :



Kamot Pengairan
Blorong Plumbon.

DAFTAR ASLI
UNTUK DITAHAN

PEMERIKSAAN HUJAN
TAHUN 19 *93*

STASIUN HUJAN
No.*259*....

Tempat pemeriksaan *Kedang Pucung* Tinggi diatas muka laut *10* meter
Kecamatan *Brangsong* Kabupaten *Kemal*
Letaknya tempat pemeriksaan *10* km sebelah *datar* dari Kantor
Camat *Brangsong*

HUJAN DALAM MILIMETER

Tanggal menakar	Jan.	Febr.	Maret	April	Mei	Juni	Juli	Agus.	Sept.	Okt.	Nop.	Des.
1	-	-	15	-	-	-	-	-	-	-	3	-
2	-	-	9	54	-	-	-	-	-	-	-	-
3	-	-	31	-	-	-	-	50	-	25	-	34
4	-	-	-	57	21	-	30	-	31	-	-	12
5	36	-	-	-	-	-	-	-	-	50	-	13
6	-	-	-	-	-	-	-	-	28	2	-	7
7	-	-	-	-	-	36	-	-	-	10	-	-
8	-	-	-	10	-	6	-	-	-	20	-	-
9	44	-	-	5	-	-	-	-	42	-	-	-
10	35	-	53	21	-	-	-	-	-	3	-	-
11	-	-	-	10	-	-	-	-	-	-	-	12
12	23	-	-	42	-	-	-	-	-	-	-	-
13	-	-	12	-	-	-	-	-	-	-	-	10
14	-	-	21	26	9	-	-	-	-	-	-	6
15	-	-	-	-	36	-	-	-	-	17	-	-
16	-	-	-	-	-	-	-	-	-	-	-	30
17	34	-	7	-	-	-	-	-	-	-	-	-
18	-	21	4	-	-	-	-	-	-	-	-	-
19	-	-	2	-	-	-	-	-	-	-	-	-
20	-	-	-	-	-	-	-	-	-	-	-	-
21	-	5	-	-	-	-	-	-	-	-	-	-
22	-	5	-	22	-	-	-	-	-	-	-	-
23	30	6	-	-	-	-	-	77	-	-	-	-
24	-	10	7	-	-	-	-	-	-	-	-	-
25	-	-	23	-	-	-	-	-	-	4	151	-
26	-	-	-	-	-	-	-	-	-	-	-	-
27	-	-	-	18	-	-	-	-	20	13	-	-
28	-	-	-	-	-	-	14	-	-	-	-	-
29	14	4	9	8	-	-	-	-	-	-	31	-
30	16	-	-	-	20	-	-	-	-	29	37	-
31	-	-	-	-	-	-	-	58	-	-	-	-
Jumlah	232	41	173	273	86	42	44	187	121	173	222	124
Banyaknya Hari Hujan	8	6	12	10	4	2	2	3	4	10	4	8

Alamat, *Naliwangu.*

Pemeriksa,



*Kecamatan Pengairan
Brangsong Plumbon.*

PEMERIKSAAN HUJAN

TAHUN 19 92

UNTUK DITAHAN

STASIUN HUJAN

No. 250

Tempat pemeriksaan Sekopok Tinggi diatas muka laut 4,5 meter
 Kecamatan Kaliwungu Kabupaten Kendal
 Letaknya tempat pemeriksaan km sebelah 0,5 km sebelah Barat dari Kantor
 Camat Kaliwungu


HUJAN DALAM MILIMETER

Tanggal menakar	Jan.	Febr.	Maret	April	Mei	Juni	Juli	Agust.	Sept.	Okt.	Nop.	Des.
1	-	-	-	-	1	2	-	-	-	-	10	-
2	-	-	-	2	-	-	-	-	-	-	-	-
3	-	1	-	-	-	-	-	-	-	7	-	22
4	-	2	-	-	-	7	-	-	-	-	-	5
5	8	-	-	23	-	-	-	-	-	33	-	-
6	-	-	-	-	15	7	-	-	21	2	-	-
7	-	-	27	-	-	-	-	-	-	-	-	-
8	4	-	-	-	5	7	-	-	-	22	-	-
9	14	-	-	12	-	-	-	-	-	2	-	-
10	12	2	34	7	-	-	-	-	-	2	-	-
11	11	-	8	-	7	-	-	-	-	-	-	-
12	8	-	-	26	-	-	-	-	24	-	-	-
13	-	-	-	-	8	-	-	-	-	-	-	12
14	-	3	-	-	15	-	-	-	-	1	18	6
15	-	-	-	-	-	-	-	-	-	19	-	-
16	-	3	-	2	68	-	-	-	-	-	8	1
17	-	-	20	2	-	-	-	-	-	-	-	2
18	13	-	-	-	-	-	-	-	-	5	2	-
19	-	-	57	-	-	-	-	-	-	-	-	-
20	-	-	-	-	-	-	-	-	-	1	-	-
21	-	5	-	7	-	-	-	-	-	-	-	-
22	-	19	-	20	-	-	-	-	-	2	-	-
23	5	25	-	-	-	-	-	27	-	-	1	-
24	1	16	14	-	-	-	-	-	-	-	5	-
25	-	-	-	-	-	-	-	-	10	5	69	8
26	-	-	-	-	19	-	-	-	9	-	-	-
27	-	2	-	3	-	-	-	-	65	28	-	-
28	-	1	-	-	8	-	-	-	-	-	-	-
29	15	-	-	-	2	-	12	-	1	-	8	-
30	50	-	-	-	-	-	-	-	-	13	10	6
31	-	-	-	-	25	-	-	33	-	2	-	-
Jumlah	141	79	160	108	170	23	12	60	130	144	128	62
Banyaknya Hari Hujan	11	11	6	9	11	4	1	2	6	15	9	8

Alamat : Kaliwungu

Pemeriksa :

Camat Pengairan
Blorong-Plumbon.



PEMERIKSAAN HUJAN
TAHUN 19 92

DAFTAR ASLI
UNTUK DITAHAN

STASIUN HUJAN
No. 33


Tempat pemeriksaan Kaliwungu Tinggi diatas muka laut 4 meter
Kecamatan Kaliwungu Kabupaten Kendal
Letaknya tempat pemeriksaan km sebelah 1 km sebelah Timur dari Kantor
Camat Kaliwungu

HUJAN DALAM MILIMETER

Tanggal menakar	Jan.	Febr.	Maret	April	Mei	Juni	Juli	Agust.	Sept.	Okt.	Nop.	Des.
1	-	-	-	-	-	13	-	-	1	-	8	-
2	-	-	-	11	1	-	-	1	-	-	-	1
3	-	3	1	-	-	-	-	-	-	10	-	18
4	-	2	-	7	-	9	1	-	33	-	-	8
5	-	-	-	6	14	-	-	-	-	40	-	5
6	32	-	-	-	-	6	-	1	27	4	-	-
7	-	-	13	-	-	4	-	-	-	-	-	-
8	8	-	-	-	-	12	-	-	-	24	1	-
9	10	-	-	9	-	-	-	-	-	-	-	-
10	16	3	21	8	-	1	-	-	2	5	1	4
11	25	-	39	-	-	-	-	-	-	-	-	3
12	13	-	-	30	23	-	-	-	26	2	4	-
13	-	-	-	-	16	-	-	-	-	-	-	-
14	-	4	-	1	-	-	-	-	-	5	42	23
15	-	-	-	-	74	-	-	-	-	-	5	-
16	-	-	4	-	5	-	-	-	-	-	5	5
17	2	-	2	3	-	-	-	-	-	-	-	6
18	10	-	1	6	-	-	-	-	-	3	4	-
19	-	-	55	-	-	-	-	-	-	-	-	-
20	-	-	-	-	-	-	-	-	-	-	-	-
21	-	6	-	8	4	-	-	-	-	-	-	-
22	-	34	-	28	1	4	-	-	-	-	-	-
23	6	19	-	-	-	-	-	-	-	-	-	-
24	1	-	13	-	-	-	-	8	-	-	4	-
25	-	-	-	-	-	-	-	-	6	6	43	-
26	-	-	7	-	11	-	-	32	4	-	-	-
27	2	3	-	-	-	-	-	-	17	20	-	-
28	-	2	-	-	-	-	-	-	-	-	1	-
29	14	-	-	12	10	-	13	-	2	-	11	-
30	29	-	-	-	-	-	-	-	-	17	10	5
31	-	-	-	-	-	-	-	28	-	2	-	3
Jumlah	168	76	156	129	159	49	14	70	190	138	137	81
Banyaknya Hari Hujan	13	9	10	12	10	7	2	5	9	12	13	11

Alamat : Kaliwungu :

Pemeriksa :



PEMERIKSAAN HUJAN
TAHUN 1991.....

STASIUN HUJAN
No. 256.....

Tempat pemeriksaan *Nedung-mung*. Tinggi diatas muka laut *18* meter
Kecamatan *Bongasong* Kabupaten *Dumai*
Letaknya tempat pemeriksaan *10* km sebelah *Selatan* dari Kantor
Camat *Bongasong*

HUJAN DALAM MILLISEKUNDER

Tanggal menakar	Jan.	Febr.	Maret	April	Mei	Juni	Juli	Agus.	Sept.	Okt.	NoP.	Des.
1	-	25	-	-	-	-	-	-	-	-	-	-
2	-	7	-	-	-	-	-	-	-	-	-	29
3	-	6	-	-	-	-	-	-	-	-	-	11
4	-	-	-	-	-	-	-	-	-	-	-	78
5	-	-	21	-	-	-	-	-	-	-	59	60
6	-	10	-	19	-	-	-	-	-	-	-	-
7	16	8	-	3	-	-	-	-	-	-	-	22
8	27	3	-	-	-	-	-	-	-	-	-	-
9	-	67	39	-	-	-	-	-	-	-	-	-
10	90	6	-	-	-	-	-	-	-	-	-	-
11	76	153	-	-	20	-	-	-	-	-	-	-
12	-	79	13	-	23	-	-	-	-	-	-	13
13	-	-	38	-	-	-	-	-	-	-	5	-
14	-	6	2	12	-	-	-	-	-	-	-	-
15	-	11	-	-	-	-	-	-	-	-	8	-
16	-	-	-	-	-	-	-	-	-	-	-	-
17	3	-	-	-	-	-	-	-	-	-	5	-
18	16	17	-	33	-	-	-	-	-	-	-	-
19	-	21	7	-	5	-	-	-	-	-	31	-
20	7	-	72	25	-	-	-	-	-	-	-	-
21	-	30	-	26	-	-	12	-	-	-	6	-
22	-	10	-	57	-	-	-	-	-	-	-	-
23	17	34	-	-	-	-	-	-	-	-	-	-
24	18	55	-	-	-	-	-	-	-	-	-	-
25	-	12	-	6	-	-	-	-	-	-	10	-
26	92	6	-	20	-	-	-	-	-	-	-	119
27	-	-	-	3	-	-	-	-	-	-	14	-
28	-	8	12	-	-	-	-	-	-	-	-	17
29	7	-	-	-	-	-	-	-	-	-	-	13
30	6	-	-	1	-	-	-	-	-	-	-	13
31	22	-	71	1	-	-	-	-	-	-	-	-
Jumlah	367	674	272	225	108	-	2	-	-	-	142	340
Banyaknya Hari Hujan	13	21	9	11	3	-	1	-	-	-	9	10

Alamat : *Deliawangi.*

Pemeriksa :



*Pemeriksa Bongasong
Dumai*

PEMERIKSAAN HUJAN

TAHUN 1991

STASIUN HUJAN
No. 256

Tempat pemeriksaan Bekopak.....Tinggi diatas muka laut4,5.....meter
Kecamatan Naliwungu..... Kabupaten Nendak.....
Letaknya tempat pemeriksaan2..... km sebelah Selatan.....dari Kantor
Camat Naliwungu.....

HUJAN DALAM MILIMETER

Tanggal menakar	Jan.	Fubr.	Maret	April	Mei	Junj	Juli	Agus.	Sept.	Okt.	Nov.	Des.
1	74	46	-	-	-	-	-	-	-	-	-	-
2	22	13	-	-	2	-	-	-	-	-	-	5
3	-	12	-	10	-	-	-	-	-	-	-	32
4	7	4	-	-	-	-	-	-	-	-	3	32
5	-	-	21	-	-	-	-	-	-	-	34	28
6	-	5	2	23	-	-	-	4	-	-	-	-
7	29	13	-	-	-	-	-	-	-	-	-	14
8	9	-	-	-	7	-	-	-	-	-	-	45
9	-	46	32	-	-	-	-	-	-	-	-	-
10	18	-	-	-	-	-	-	-	-	-	8	-
11	18	204	-	-	41	-	-	-	-	-	-	19
12	5	19	-	-	-	-	-	-	-	-	-	14
13	-	-	5	-	-	-	-	-	-	-	1	30
14	-	34	-	-	-	-	-	-	-	-	-	-
15	4	2	-	-	-	-	-	-	-	-	3	-
16	-	-	-	-	-	-	-	-	-	-	6	-
17	-	-	-	8	-	-	-	-	-	-	-	-
18	4	34	-	84	-	-	-	-	-	-	-	-
19	-	34	3	-	-	-	-	-	-	-	-	-
20	91	-	22	2	-	-	-	-	-	-	-	-
21	21	13	-	-	-	-	7	-	-	-	1	68
22	-	1	-	19	-	-	-	-	-	-	-	7
23	17	114	-	-	-	-	-	-	-	-	-	23
24	4	61	-	12	-	-	-	-	-	-	-	9543
25	3	41	-	-	-	-	-	-	-	-	-	48
26	7	-	-	-	-	-	-	-	-	-	-	25
27	-	-	-	17	-	-	-	-	-	-	-	15
28	2	10	16	-	-	-	-	-	-	-	-	25
29	3	-	-	1	-	-	-	-	-	-	-	6
30	22	-	-	-	-	-	-	-	-	-	-	-
31	9	-	42	2	-	-	-	-	-	-	-	-
Jumlah	366	715	143	176	47	-	4	4	-	-	57	498
Banyaknya Hari Hujan	20	19	8	9	3	-	1	1	-	-	8	16

Alamat : Naliwungu.

Pemeriksa:



Camat Pengairan Blokorong Plumbon.

PEMERIKSAAN HUJAN
TAHUN 19.91.....

STASIUN HUJAN
No. 33

Tempat pemeriksaan Naliwungu..... Tinggi diatas muka laut 4 meter
Kecamatan Naliwungu..... Kabupaten Nendak.....
Letaknya tempat pemeriksaan 2 km sebelah Barat..... dari Kantor
Camat Naliwungu.....

HUJAN DALAM MILIMETER

Tanggal menakar	Jan.	Febr.	Maret	April	Mai	Juni	Juli	Agus.	Sept.	Okt.	Nov.	Des.
1	65	36	-	-	-	-	-	-	-	-	-	2
2	26	12	-	-	11	-	-	-	-	-	-	1
3	-	8	-	7	-	-	-	-	-	-	-	13
4	5	10	-	-	4	-	-	-	-	-	-	21
5	-	1	55	-	2	-	-	-	-	-	40	21
6	-	14	-	20	-	-	-	-	-	-	-	1
7	27	12	-	-	-	-	-	-	-	-	-	19
8	7	2	-	-	-	-	-	-	-	-	-	21
9	-	45	37	-	-	-	-	-	-	-	-	-
10	11	3	-	-	-	-	-	-	-	-	13	-
11	16	190	-	-	39	-	-	-	-	-	-	19
12	12	17	-	-	-	-	-	-	-	-	-	16
13	-	-	10	-	-	-	-	-	-	-	4	-
14	-	41	-	-	-	-	-	-	-	-	-	-
15	3	3	-	-	-	-	-	-	-	-	5	-
16	-	-	-	-	-	-	-	-	-	-	14	-
17	-	-	-	-	-	-	-	-	-	-	-	-
18	11	43	-	32	-	-	-	-	-	-	-	-
19	4	29	9	-	-	-	-	-	-	-	-	-
20	74	-	17	-	-	-	-	-	-	-	5	51
21	-	20	-	-	-	-	2	-	-	-	4	8
22	-	2	14	26	-	-	-	-	-	-	-	-
23	14	115	-	-	-	-	-	-	-	-	-	-
24	5	59	-	16	-	-	-	-	-	-	-	71
25	-	39	-	-	-	-	-	-	-	-	-	37
26	12	-	-	-	-	-	-	-	-	-	-	90
27	-	-	-	60	-	-	-	-	-	-	-	-
28	-	12	-	-	-	-	-	-	-	-	-	31
29	14	-	-	3	-	-	-	-	-	-	-	13
30	28	7	-	1	-	-	-	-	-	-	-	-
31	9	-	48	2	-	2	-	-	-	-	-	-
Jumlah	343	713	190	115	56	-	2	-	-	-	85	461
Banyaknya Hari Hujan	18	22	7	8	4	-	1	-	-	-	7	17

Alamat : Naliwungu.

Pemeriksa:



Pengamat Pengukuran
Blorong Plumbon.

PEMERIKSAAN HUJAN
TAHUN 1951

STASIUN HUJAN
No. 2002

Tempat pemeriksaan *Blorok* Tinggi diatas muka laut *115* meter
Kecamatan *Braggsong* Kabupaten *Kendal*
Letaknya tempat pemeriksaan km sebelah dari Kantor
Camat *Braggsong*

HUJAN DALAM MILIMETER

Tanggal menakar	Jan.	Feb.	Maret	April	Mei	Juni	Juli	Agus.	Sept.	Okt.	Nov.	Des.
1	55	27	-	-	-	-	-	-	-	-	-	-
2	37	7	-	-	1	-	-	-	-	-	-	-
3	-	-	-	15	-	-	-	-	-	-	-	5
4	7	1	-	-	-	-	-	-	-	-	-	1
5	-	-	12	-	-	-	-	-	-	-	10	7
6	-	3	3	24	-	-	-	5	-	-	27	21
7	13	7	-	-	-	-	-	-	-	-	-	-
8	3	-	-	-	-	-	-	-	-	-	-	17
9	-	62	28	-	-	-	-	-	-	-	-	50
10	13	-	-	-	-	-	-	-	-	-	-	-
11	14	28	-	-	-	-	-	-	-	-	10	-
12	10	18	-	-	-	-	-	-	-	-	-	8
13	-	-	2	-	-	-	-	-	-	-	-	1
14	-	47	-	-	-	-	-	-	-	-	-	-
15	8	1	-	-	-	-	-	-	-	-	-	-
16	-	-	-	-	-	-	-	-	-	-	-	-
17	-	-	-	5	-	-	-	-	-	-	7	-
18	5	29	-	51	-	-	-	-	-	-	-	-
19	-	25	4	-	-	-	-	-	-	-	-	-
20	45	-	-	2	-	-	-	-	-	-	-	1
21	7	19	-	-	-	-	-	-	-	-	-	10
22	-	-	-	-	-	-	2	-	-	-	-	-
23	7	115	-	-	-	-	-	-	-	-	-	-
24	5	66	-	11	-	-	-	-	-	-	-	-
25	3	42	-	-	-	-	-	-	-	-	-	41
26	-	-	-	1	-	-	-	-	-	-	-	35
27	-	-	-	25	-	-	-	-	-	-	-	104
28	3	17	1	-	-	-	-	-	2	-	-	-
29	-	-	-	2	-	-	-	-	-	-	-	22
30	-	-	-	-	-	-	-	-	-	-	-	3
31	5	-	51	-	-	-	-	-	-	-	-	-
Jumlah	436	600	127	171	41	-	2	5	-	-	65	107
Banyaknya Hari Hujan	10	17	3	-	3	-	1	1	-	-	5	14

Alamat: *Naliwaga.*



Pemeriksa:
Camat Braggsong Plumbon.

PEMERIKSAAN HUJAN
TAHUN 1991.....

UNTUK DIKIRIM

STASIUN HUJAN
No.

Tempat pemeriksaan Tinggi diatas muka laut meter
Kecamatan Kabupaten
Letaknya tempat pemeriksaa. km. sebelah dari Kantor
Camat

HUJAN DALAM MILIMETER

Tanggal menakar	Jan.	Febr.	Maret	April	Mei	Juni	Juli	Agust.	Sept.	Okt.	Nop.	Des.
1	60	12	-	-	-	-	-	-	-	-	-	-
2	8	13	-	-	16	-	-	-	21	-	2	-
3	-	15	-	-	-	-	-	-	-	-	-	31
4	10	9	-	-	-	-	-	-	-	-	5	7
5	-	-	22	-	-	-	-	-	-	-	14	-
6	7	17	-	11	-	-	-	-	-	-	-	2
7	36	-	6	-	-	-	-	-	-	-	-	10
8	5	-	-	-	-	-	-	-	-	-	-	17
9	1	34	20	-	-	-	-	-	-	-	-	-
10	13	-	-	-	26	-	-	-	-	-	-	-
11	7	133	-	-	65	-	-	-	-	-	-	-
12	-	26	7	-	-	-	-	-	-	-	-	75
13	-	200	-	-	-	-	-	-	-	-	-	-
14	-	37	-	-	-	-	-	-	-	-	-	-
15	3	4	-	-	-	-	-	-	-	1	33	-
16	-	-	-	-	-	-	-	-	-	-	7	-
17	-	-	-	5	-	-	9	-	-	-	-	-
18	-	23	-	11	-	-	-	-	-	-	-	-
19	-	50	-	-	-	-	-	-	-	-	-	-
20	25	-	23	-	-	-	-	-	-	-	-	25
21	32	11	-	-	-	-	-	-	-	-	-	6
22	-	7	-	23	-	4	-	-	-	-	-	-
23	-	130	-	-	-	-	-	-	-	-	-	-
24	15	35	-	3	-	-	-	-	-	-	11	61
25	-	57	-	-	-	-	-	-	-	-	-	20
26	-	-	-	3	-	-	-	-	-	-	-	46
27	-	-	-	-	-	-	-	-	-	-	-	1
28	-	3	-	-	-	-	-	-	-	-	-	6
29	24	-	7	-	-	-	8	-	-	-	-	27
30	25	-	-	-	-	-	-	-	-	-	-	-
31	16	-	47	2	-	-	-	-	-	-	-	2
Jumlah	487	744	131	147	107	8	17	-	21	7	102	20
Banyaknya Hari Hujan	10	13	1	6	5	1	2	-	1	1	6	12

Alamat : *Desa.*

Pemeriksa,



[Handwritten signature and name]

PEMERIKSAAN HUJAN
TAHUN 1990

STASIUM HUJAN
No. 256

Tempat pemeriksaan Nedungpucung Tinggi diatas muka laut18..... meter
Kecamatan Blorong..... Kabupaten Neratal.....
Letaknya tempat pemeriksaan19..... km sebelah Selatan..... dari Kantor
Camat Blorong.....

HUJAN DALAM MILIMETER

Tanggal menakar	Jan.	Febr.	Maret	April	Mai	Juni	Juli	Agus.	Sept.	Okt.	Nov.	Des.
1	-	-	10	-	-	-	-	-	-	-	-	-
2	78	-	-	-	-	-	-	-	-	-	-	-
3	-	-	86	-	-	-	-	-	-	-	-	-
4	56	7	-	-	-	-	-	-	-	-	-	4
5	3	-	-	-	57	-	-	-	-	-	-	10
6	67	8	10	39	-	-	-	22	-	-	-	25
7	50	-	-	-	-	-	-	-	-	-	-	-
8	-	-	-	6	-	-	-	-	-	-	-	-
9	-	-	6	6	-	-	-	-	-	-	-	31
10	-	-	14	-	10	-	-	-	-	-	-	-
11	49	-	-	-	26	-	-	-	-	-	-	14
12	-	-	-	-	33	-	-	-	-	-	-	-
13	-	-	-	-	13	-	-	23	-	-	-	4
14	-	-	50	51	-	-	-	3	-	-	-	-
15	-	-	6	15	-	-	-	-	-	-	-	-
16	-	-	-	-	-	-	-	-	-	-	-	11
17	12	-	-	9	4	-	-	-	-	67	-	28
18	92	-	61	-	23	-	-	-	-	-	-	-
19	-	-	12	-	-	-	-	-	-	-	-	-
20	42	72	-	-	-	-	-	-	-	-	-	-
21	8	17	23	-	-	-	-	-	18	-	-	25
22	164	4	-	60	-	-	-	-	-	-	23	-
23	20	-	-	-	-	-	-	-	52	-	-	27
24	17	-	-	-	-	39	-	23	-	-	9	4
25	-	-	-	15	-	-	-	-	-	-	-	18
26	40	-	-	-	-	-	-	37	13	-	27	15
27	62	-	-	-	83	-	95	-	-	-	-	7
28	102	10	-	-	6	-	-	-	-	-	-	6
29	-	-	-	11	-	-	25	-	-	-	-	-
30	-	-	-	-	20	-	-	-	-	-	-	16
31	-	-	-	2	-	-	-	-	-	2	2	40
Jumlah	559	118	278	152	266	39	120	108	83	67	59	245
Banyaknya Hari Hujan	16	6	10	9	10	1	2	5	3	1	3	17

Alamat : Nedungpucung.

Pemeriksa:



Kecamatan Pengairan
Blorong Plumbon

PEMERIKSAAN HUJAN
TAHUN 19 00

STASIUN HUJAN
No. 25^b

Tempat pemeriksaan SFKOPEK Tinggi diatas muka laut 4,5 meter
Kecamatan KALIWATELU Kabupaten KEDIDAL
Letaknya tempat pemeriksaan 1 km sebelah SELATAN dari Kantor
Camat KALIWATELU


HUJAN DALAM MILIMETER

Tanggal menakar	Jan.	Febr.	Maret	April	Mei	Juni	Juli	Agus.	Sept.	Okt.	Nop.	Des.
1	-	-	9	-	-	-	-	9	-	-	-	-
2	114	-	-	-	-	-	-	-	3	-	-	-
3	-	-	108	-	-	-	-	-	-	-	3	45
4	61	-	-	-	-	-	-	63	5	-	-	2
5	18	-	-	-	-	-	-	-	-	-	-	-
6	104	-	64	-	21	-	20	43	-	-	-	12
7	93	-	-	4	-	-	-	-	23	-	-	4
8	-	-	-	10	-	-	-	-	-	-	-	9
9	-	-	-	-	-	-	-	-	-	-	-	-
10	32	-	-	-	8	-	-	-	4	-	-	-
11	15	-	-	-	14	-	-	12	-	-	-	-
12	-	-	-	-	9	-	-	-	9	-	28	12
13	-	9	-	-	11	-	-	58	2	-	-	34
14	-	-	4	71	-	-	-	7	-	-	-	-
15	6	-	-	18	-	-	-	-	-	-	-	-
16	3	-	10	-	-	-	-	-	-	-	-	-
17	40	-	5	18	-	-	-	-	-	-	2	-
18	7	-	106	-	-	-	-	-	-	-	-	18
19	-	-	12	-	-	5	-	-	-	-	-	-
20	18	97	-	-	-	-	-	-	-	-	16	4
21	4	11	-	9	-	-	-	-	5	-	-	35
22	148	40	-	7	-	-	18	-	4	-	4	-
23	17	-	-	-	-	-	-	-	24	-	-	14
24	58	-	-	-	-	65	50	27	-	-	7	1
25	-	-	-	30	-	-	-	1	-	7	-	14
26	22	-	-	-	-	-	6	-	16	20	12	16
27	140	7	-	-	-	-	-	-	-	-	4	14
28	97	-	-	-	48	-	-	-	-	-	-	30
29	2	-	-	38	1	-	-	-	2	5	3	-
30	2	-	-	-	2	-	-	-	-	2	-	-
31	2	-	-	-	6	-	-	-	-	-	-	30
Jumlah	1107	164	338	205	130	70	94	221	97	34	79	204
Banyaknya Hari Hujan	19	5	8	9	9	2	4	8	11	4	9	17

Alamat: Naliwungu.

Pemeriksa,

Camat Pengairan
Bersang Plumbon.



PEMERIKSAAN HUJAN
TAHUN 1990.....

STASIUN HUJAN
No. 33.....

Tempat pemeriksaan Naliwungu.....Tinggi diatas muka laut4.....meter
Kecamatan KALIWUNGU..... Kabupaten KEMBALI.....
Letaknya tempat pemeriksaan2..... km sebelah TIMUR.....dari Kantor
Camat KALIWUNGU.....

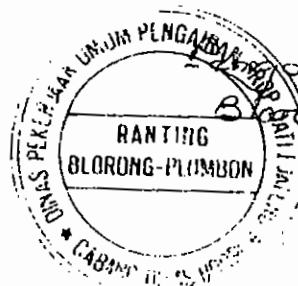
HUJAN DALAM MILIMETER.

Tanggal manakar	Jan.	Febr.	Maret	April	Mei	Juni	Juli	Agus.	Sept.	Okt.	NoP.	Des.
1	-	-	43	-	-	-	-	10	-	-	-	-
2	98	-	-	-	-	2	-	-	-	-	-	-
3	-	-	90	-	-	-	-	-	-	-	9	20
4	99	-	-	-	-	-	-	76	-	-	-	1
5	15	-	-	-	-	3	-	-	-	-	-	-
6	75	-	36	-	19	-	19	23	-	-	-	14
7	25	7	-	19	-	-	-	16	30	-	-	3
8	-	-	4	10	5	-	-	-	4	-	-	10
9	-	-	9	-	-	-	-	-	-	-	-	-
10	-	-	10	-	-	-	-	-	7	-	-	-
11	10	-	5	-	10	-	-	16	-	-	-	3
12	-	-	-	-	11	-	-	-	2	-	40	22
13	-	-	-	-	6	-	-	43	1	-	-	37
14	-	-	11	27	-	-	-	9	-	-	-	-
15	-	-	-	21	-	-	-	-	-	-	-	-
16	-	-	6	-	-	-	-	-	-	-	-	-
17	39	-	8	15	-	-	-	-	-	-	-	-
18	22	-	102	-	1	-	-	-	-	-	-	19
19	-	-	11	-	-	9	-	-	-	-	3	-
20	137	125	-	-	-	-	-	-	-	-	24	9
21	-	8	-	7	-	-	-	-	14	-	-	33
22	142	30	-	4	-	-	21	1	7	-	-	4
23	5	-	-	-	-	-	-	-	19	-	-	6
24	22	-	-	-	-	57	25	19	-	-	3	10
25	-	-	-	25	-	-	-	8	-	9	-	20
26	30	1	-	-	-	-	12	-	23	17	18	22
27	91	4	-	-	-	-	-	-	-	-	2	18
28	143	3	-	-	22	-	-	-	-	-	-	-
29	-	-	-	19	1	-	-	-	3	10	5	-
30	2	-	-	-	4	-	-	-	-	14	-	-
31	-	-	-	-	-	-	-	-	-	20	-	29
Jumlah	953	178	335	157	89	71	77	241	110	75	104	255
Banyaknya Hari Hujan	15	7	12	9	9	4	4	10	10	5	8	18

Alamat : Naliwungu.

Diketahui dan
dijaga oleh

Pemeriksa:



Camat Pengairan
Blokorong Plumbon

PEMERIKSAAN HUJAN
TAHUN 1990....

DAFTAR TURUNAN
UNTUK DIFIRIM

STASIUN HUJAN
No. 25 E

Tempat pemeriksaan Blorok Tinggi diatas muka laut 145 meter
Kecamatan Brongsong Kabupaten Nendak
Letaknya tempat pemeriksaan 2,5 km. sebelah dari Kantor
Camat Brongsong

HUJAN DALAM MILIMETER

Tanggal menakar	Jan.	Febr.	Maret	April	Mei	Juni	Juli	Agst.	Sept.	Okt.	Nop.	Des.
1	42	-	17	14	-	52	-	-	-	-	-	-
2	-	33	8	1	-	2	-	-	-	-	32	-
3	2	-	59	-	-	4	4	42	-	-	-	3
4	2	-	3	5	25	-	-	-	-	-	-	70
5	16	8	14	-	5	23	-	-	3	-	-	19
6	74	2	5	-	-	-	-	27	-	-	-	115
7	34	21	-	8	-	-	-	-	-	-	-	1
8	3	-	9	12	-	-	-	2	-	-	-	15
9	23	20	24	-	-	-	-	-	-	-	-	-
10	57	-	7	-	17	-	-	-	4	-	-	-
11	-	-	8	-	-	-	-	9	-	-	-	18
12	1	-	-	-	3	-	-	-	-	-	5	-
13	-	-	26	54	-	-	-	20	-	-	-	43
14	-	-	10	-	-	2	-	4	-	-	-	-
15	7	-	-	3	-	-	-	-	-	-	20	-
16	34	3	-	-	-	-	-	-	-	-	-	-
17	113	-	122	12	-	-	-	-	-	14	-	8
18	1	-	16	2	-	-	-	-	-	-	-	11
19	41	26	4	-	-	2	-	-	-	-	3	2
20	-	8	-	26	10	5	-	-	-	-	-	-
21	137	2	-	-	-	-	-	-	1	-	-	58
22	18	-	-	-	-	-	-	-	6	-	7	15
23	15	4	-	-	-	6	27	-	7	-	-	50
24	2	-	-	8	-	49	-	7	-	-	53	78
25	-	-	-	-	-	60	2	8	-	-	4	3
26	152	-	-	30	53	-	-	16	8	3	43	31
27	55	-	57	7	-	-	-	-	-	-	6	11
28	142	17	-	-	-	-	-	-	-	-	-	38
29	-	-	-	-	9	5	-	-	-	21	3	-
30	-	-	-	-	17	-	-	-	4	21	-	-
31	3	-	-	2	3	-	-	-	-	22	-	22
Jumlah	1040	144	389	182	142	210	33	135	33	81	176	582
Banyaknya Hari Hujan	23	11	16	12	9	11	3	9	7	5	10	20

Alamat : Naliwungu.

Pemeriksa,



Blorok
Plumbon.

DAFTAR TURUNAN
UNTUK ~~DHAKIM~~

PEMERIKSAAN HUJAN
TAHUN 19 90...

STASIUN HUJAN
No. 254

Tempat pemeriksaan PODOWARAS Tinggi diatas muka laut 9 meter
Kecamatan KALIWUNGU Kabupaten KEMUL
Letaknya tempat pemeriksaan 3 km sebelah SELATAN dari Kantor
Camat KALIWUNGU

HUJAN DALAM MILIMETER

Tanggal menakar	Jan.	Febr.	Marek	April	Mei	Juni	Juli	Agus.	Sept.	Okt.	Nop.	Des.
1	-	-	-	-	-	-	-	-	-	-	-	-
2	31	-	-	-	-	3	-	-	-	-	7	-
3	-	-	46	-	-	-	-	-	-	-	9	-
4	31	-	-	-	-	-	-	-	-	-	-	-
5	49	-	-	-	-	4	-	-	-	-	-	-
6	112	-	72	-	7	-	-	-	-	-	12	-
7	56	-	-	7	-	-	-	-	-	-	7	-
8	-	-	1	6	-	-	-	-	-	-	69	-
9	-	-	3	-	-	-	-	-	-	-	-	-
10	30	-	9	-	-	-	-	-	-	-	37	-
11	-	-	-	-	9	-	-	-	-	-	6	-
12	-	-	-	-	15	-	-	-	-	-	-	-
13	10	-	-	-	10	-	-	-	-	-	-	-
14	-	-	7	51	-	-	-	-	-	-	42	-
15	-	-	-	19	-	-	-	-	-	15	17	-
16	-	-	-	-	-	-	-	-	-	31	-	-
17	37	-	9	16	-	-	-	-	-	-	-	-
18	5	-	105	-	-	-	-	-	-	8	-	10
19	-	-	13	-	-	7	-	-	-	5	-	25
20	105	11	-	-	-	-	-	-	-	-	-	25
21	-	7	-	10	-	-	-	-	-	43	-	-
22	163	19	-	7	-	-	20	-	-	-	34	17
23	7	-	-	-	-	-	-	-	-	-	-	-
24	34	-	-	-	-	63	-	2	-	-	54	-
25	-	-	-	27	-	-	-	-	-	18	4	25
26	35	-	-	-	-	-	-	-	-	-	-	125
27	115	3	-	-	-	-	-	-	-	-	54	-
28	75	-	-	-	22	-	-	2	-	9	36	-
29	2	-	-	39	3	-	-	3	-	17	-	74
30	2	-	-	-	10	-	-	-	-	-	32	-
31	2	-	-	-	7	-	-	-	-	-	-	51
Jumlah	971	34	260	182	83	77	20	7	-	182	422	362
Banyaknya Hari Hujan	16	4	9	9	8	4	1	3	-	8	15	8

Alamat : Kaliwungu.

Pemeriksa,
Pengamat Pengairan
Blorong Plumbon.
RANTING
BLORONG-PLUMBON
CABANG DINAS BUKIT
MELATI

PEMERIKSAAN HUJAN TAHUN: 1989

Tempat pemeriksaan : Lodowaras , Tinggi di atas permukaan laut : 9 Meter.
 Kecamatan : Naliwungu , Kabupaten : Nendal , Letak tempat pemeriksaan
 : 2,5 Km, Sebelah : Selatan , Dari Kantor Camat : Naliwungu

CURAH HUJAN DALAM MILIMETER (mm) Contoh : 9 b.

TGL. ME NAKAR.	JAN.	FEB.	MAR.	APR.	MEI	JUNI	JULI	AGS.	SEP.	OKT.	HOP.	DES.
1	21	21	-	5	-	-	-	-	-	-	-	53
2	60	14	-	-	-	42	-	-	-	5	-	8
3	15	9	3	25	-	-	-	-	-	1	-	-
4	5	57	-	-	-	-	-	-	-	-	-	-
5	-	112	10	-	-	-	-	-	-	-	-	-
6	1	170	6	-	3	3	-	-	-	-	-	-
7	-	73	-	-	3	3	-	3	-	-	-	15
8	10	14	-	-	2	2	57	-	-	-	-	-
9	22	19	35	4	-	4	-	-	-	-	58	7
10	-	-	-	-	4	3	-	-	-	-	8	-
11	-	3	-	-	3	3	-	-	-	-	-	-
12	-	42	-	-	3	-	-	-	-	-	7	-
13	-	-	-	-	-	-	-	-	-	-	-	70
14	-	-	-	-	-	-	-	-	-	-	53	45
15	-	10	-	-	12	12	-	-	-	5	52	-
16	12	3	-	-	3	8	-	-	-	17	-	6
17	-	-	-	-	3	-	-	-	-	-	4	-
18	11	12	-	-	-	-	-	-	-	19	13	-
19	-	30	-	-	-	-	5	-	-	-	-	-
20	14	5	-	-	-	3	-	-	-	8	-	-
21	-	2	-	-	-	-	-	-	-	-	-	-
22	-	47	-	4	-	-	4	23	-	-	28	-
23	-	17	7	6	-	-	-	-	-	3	-	-
24	-	8	-	4	-	-	-	-	-	-	-	15
25	27	13	-	6	-	-	-	-	-	-	-	-
26	6	4	-	4	58	-	-	-	-	-	36	17
27	-	-	-	-	-	16	18	-	-	-	68	15
28	-	-	-	-	-	5	-	-	-	-	-	-
29	-	-	-	-	-	-	-	-	-	58	135	-
30	-	-	-	-	6	-	-	-	-	-	65	-
31	-	-	15	2	-	2	-	-	-	-	2	-
JUMLAH	154	685	76	58	100	104	84	26	-	116	527	251
HARI HUJAN.	12	22	6	8	11	12	4	2	-	8	12	10

Tempat : Naliwungu.



Tempat : Pengairan
Plumbon.

P E M E R I K S A A N H U J A N

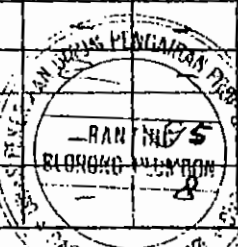
T A M U N 1989..

Tempat pemeriksaan ..Sekopah..... Tinggi diatas muka laut ..4.5... meter
 Kecamatan ..Naliwungu..... Kabupaten ..Nandal.....
 Letaknya tempat pemeriksaan!..... Km sebelah ..Selatan... dari Kantor
 Camat ..Naliwungu.....

H U J A N D A L A M M I L I M E T E R

Contoh. 9. b

TANGGAL MENYAKAR	JAN	PEB	MARET	APRIL	MEI	JUNI	JULI	AGUST	SEPT	OKT	NOV	DES
1	27	17	-	-	-	-	-	-	-	-	-	32
2	9	8	4	-	-	38	-	-	-	2	-	3
3	22	9	-	45	-	-	-	-	-	12	-	-
4	5	56	-	-	19	-	-	-	-	-	-	-
5	-	125	12	-	-	7	-	-	-	-	-	-
6	4	178	4	-	20	-	-	-	-	-	-	-
7	-	70	-	-	-	-	-	-	-	-	-	23
8	8	6	-	-	12	-	16	-	-	-	-	-
9	15	20	-	-	-	-	-	-	-	-	47	32
10	-	-	46	-	6	-	-	-	-	-	16	15
11	-	-	-	-	4	6	-	-	-	-	-	18
12	-	38	-	-	10	4	-	-	-	-	12	-
13	-	-	-	-	-	-	-	-	-	-	-	85
14	-	-	-	-	-	55	-	-	-	-	57	71
15	-	7	-	-	41	-	-	-	-	-	40	-
16	14	5	-	-	3	4	-	-	-	10	-	-
17	-	-	-	2	4	-	-	-	-	14	-	-
18	19	17	-	9	-	-	-	-	-	7	26	-
19	-	35	-	3	-	-	2	-	-	-	-	-
20	12	6	-	-	-	10	-	-	-	7	-	-
21	-	-	-	-	-	-	-	-	-	-	-	-
22	-	65	-	4	-	-	-	24	-	-	-	-
23	-	11	12	5	-	-	-	-	-	4	-	-
24	-	3	-	-	-	-	-	-	-	-	-	35
25	23	12	-	7	-	-	-	-	-	-	-	-
26	6	4	-	13	45	-	-	-	-	-	3	40
27	-	-	7	-	-	8	25	-	-	-	10	12
28	-	-	-	-	-	9	-	-	-	-	-	-
29	-	-	-	-	-	-	-	-	-	39	45	-
30	-	-	-	3	10	-	-	-	-	-	39	-
31	-	-	14	2	-	2	-	-	-	-	2	-
JUMLAH	164	692	99	91	177	141	43	24	-	75	295	366
DIKURANGI DARI HJN	12	20	7	9	11	9	3	1	-	8	10	11



PEMERIKSAAN HUJAN TAHUN: 1989

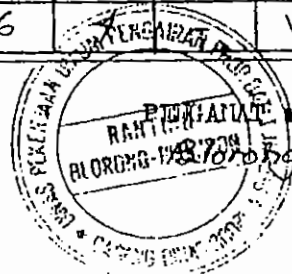
Tempat pemeriksaan : Naliwungu , Tinggi di atas permukaan laut : 4 Meter.
 Kecamatan : Naliwungu , Kabupaten : Nendal , Letak tempat pemeriksaan
 : 1 Km, Sobolah : Vimur , Dari Kantor Camat : Naliwungu

CURAH HUJAN DALAM MILIMETER (mm)

Contoh : 9 b.

TGL. ME NAKAR.	JAN.	FEB.	MAR.	APR.	MEI	JUNI	JULI	AGS.	SEP.	OKT.	NOP.	DES.
1	28	24	-	-	-	-	-	-	-	-	-	38
2	-	5	-	-	-	45	-	-	-	19	-	15
3	20	9	-	47	-	-	-	-	-	13	-	-
4	5	53	17	-	25	-	-	-	-	-	-	-
5	-	114	41	-	-	8	-	-	-	-	-	-
6	-	149	20	-	23	-	-	-	-	-	-	-
7	-	75	-	-	-	-	-	6	-	-	-	-
8	20	8	17	-	18	-	26	-	-	-	-	-
9	22	17	-	-	-	-	-	-	-	-	55	16
10	6	-	50	-	8	-	-	-	-	-	3	30
11	-	-	-	-	3	7	8	-	-	-	-	9
12	-	35	-	-	5	5	-	-	-	-	-	3
13	-	-	-	-	-	-	5	-	-	-	-	90
14	-	-	-	-	-	66	-	-	-	-	75	75
15	-	5	-	-	48	-	-	-	-	14	33	-
16	12	4	-	-	12	5	-	-	-	18	-	-
17	-	-	-	3	22	-	-	-	-	3	-	-
18	10	26	-	10	-	-	-	-	-	9	34	-
19	-	35	-	-	-	-	9	3	-	-	-	-
20	8	4	-	-	7	11	5	-	-	7	-	-
21	-	-	-	-	-	-	-	-	-	-	-	-
22	-	63	-	8	-	-	-	27	-	-	18	-
23	-	15	13	7	-	-	-	-	-	21	-	-
24	-	4	-	-	-	-	-	-	-	-	-	100
25	42	-	-	20	-	-	-	-	-	-	-	-
26	13	12	11	41	99	-	-	-	-	-	28	30
27	-	-	-	-	26	6	16	-	-	-	62	16
28	-	-	-	-	-	11	-	-	-	-	-	-
29	-	-	-	-	-	-	-	-	-	27	98	-
30	-	-	-	-	16	-	-	3	-	-	135	-
31	1	-	35	2	-	2	-	-	-	-	2	-
JUNLAH	177	657	204	136	312	164	69	39	-	131	541	422
HARI HUJAN.	12	19	8	7	13	9	6			9	10	11

ALAMAT : Naliwungu.



Pengairan
 Plumbon.

PEMERIKSAAN HUJAN

TAHUN 19.89....

UNTUK DITAHAN

STASIUN HUJAN

No. 259

Tempat pemeriksaan Nedung Pucung Tinggi diatas muka laut 18 meter
 Kecamatan Brangsong Kabupaten Nendal
 Letaknya tempat pemeriksaan km sebelah 10 KM dari Kantor
 Camat Brangsong

IIJAN DALAM MILIMETER

Tanggal menakar	Jan.	Febr.	Maret	April	Mai	Juni	Juli	Agust.	Sept.	Okt.	Nop.	Des.
1	25	49	-	2	2	-	-	-	-	-	-	7
2	-	14	12	3	15	-	-	-	-	-	-	15
3	-	17	3	17	-	-	-	-	-	-	-	-
4	2	14	74	25	-	-	-	-	-	-	-	-
5	2	126	-	-	-	-	-	-	-	-	-	-
6	10	190	7	-	-	-	-	-	-	-	-	-
7	-	66	11	7	-	-	-	9	-	-	-	3
8	-	29	2	19	8	-	88	-	-	-	-	-
9	16	25	-	-	-	-	2	-	-	-	41	15
10	-	-	-	-	-	-	-	-	-	-	9	8
11	-	-	-	-	-	-	-	-	-	-	-	-
12	10	8	-	-	30	10	-	-	-	-	11	-
13	25	40	-	59	3	-	-	-	-	-	-	37
14	-	-	-	-	7	8	-	-	-	-	35	37
15	-	-	-	-	65	7	2	-	-	8	2	32
16	-	9	-	-	-	11	-	-	-	80	31	-
17	-	7	-	7	-	-	-	-	-	-	26	-
18	10	35	-	2	-	-	-	-	-	11	90	-
19	-	2	-	2	33	-	88	-	-	-	-	-
20	2	-	-	-	8	18	-	-	-	-	-	-
21	-	11	-	-	-	10	-	-	-	13	-	-
22	-	11	-	35	-	-	13	-	-	-	-	-
23	-	-	33	32	-	-	-	-	-	32	-	-
24	-	6	-	-	-	-	-	-	-	-	31	-
25	31	6	-	34	-	-	-	-	-	-	-	-
26	-	-	-	-	24	-	-	-	-	-	17	33
27	-	-	-	-	-	27	-	-	-	-	-	-
28	-	-	10	-	-	-	-	-	-	-	-	-
29	-	-	-	16	-	-	-	-	18	23	32	-
30	-	-	-	-	-	-	-	-	-	-	28	-
31	-	-	25	2	-	-	-	-	-	-	2	-
Jumlah	133	665	177	260	145	91	193	9	18	167	353	187
Banyaknya Hari Hujan	10	19	9	14	10	7	5	1	1	6	12	9

Alamat : Nalawungu.

Pemeriksa :



Kamat Pengairan
Blorong-Plumbon.

PEMERIKSAAN HUJAN
TAHUN 19.29.

DAFTAR ASLI
UNTUK DITAHAN

STASIUN HUJAN
No. 25 E


Tempat pemeriksaan Blorok Tinggi diatas muka laut 115 meter
 Kecamatan Brangsong Kabupaten Nendal
 Letaknya tempat pemeriksaan km sebelah 2,5 KM dari Kantor
 Camat Brangsong

HUJAN DALAM MILIMETER

Tanggal menakar	Jan.	Febr.	Maret	April	Mei	Juni	Juli	Agust.	Sept.	Okt.	Nop.	Des.
1	5	28	-	17	-	-	-	-	-	21	-	19
2	-	29	3	-	-	21	-	-	-	4	-	-
3	8	10	17	21	-	-	-	17	-	-	5	-
4	6	27	8	-	26	10	-	-	-	-	-	-
5	2	117	-	-	-	-	-	-	-	-	-	-
6	3	156	19	-	-	-	-	-	-	-	-	-
7	-	161	-	10	-	-	-	-	-	-	-	12
8	25	3	4	2	9	-	14	-	-	-	-	-
9	10	23	-	-	-	-	-	-	-	-	7	56
10	6	-	35	-	-	-	-	-	-	-	-	37
11	-	-	-	-	12	13	-	-	-	-	35	2
12	-	11	-	-	-	9	4	-	-	-	25	3
13	-	54	-	-	11	-	-	-	-	-	11	56
14	-	-	-	-	-	-	-	-	-	-	35	56
15	-	3	-	-	33	-	-	-	-	11	18	-
16	-	-	-	-	38	8	-	11	12	7	-	-
17	-	-	-	-	18	-	-	-	-	8	-	-
18	5	23	-	-	-	-	-	-	-	13	24	-
19	-	-	-	-	-	-	40	-	-	-	-	-
20	-	2	-	-	-	-	-	-	-	-	-	-
21	-	-	-	-	-	10	-	-	-	-	-	-
22	-	37	-	6	-	-	-	25	-	-	2	-
23	-	14	9	10	-	-	-	-	-	17	-	-
24	-	-	-	-	-	-	-	-	-	-	19	19
25	80	11	-	7	40	-	-	-	-	-	-	-
26	9	-	7	-	-	-	-	-	-	-	6	22
27	-	-	-	-	5	9	7	-	-	-	21	11
28	-	-	-	-	-	13	-	-	-	-	-	-
29	2	-	-	29	-	-	-	-	-	11	5	4
30	-	-	-	-	13	-	-	3	-	-	68	-
31	1	-	6	2	-	-	-	-	2	2	-	-
Jumlah	162	604	112	102	205	93	65	56	12	92	281	247
Banyaknya Hari Hujan	13	17	9	8	10	8	4	4	1	8	14	12

Alamat : Naliwungu.

Pemeriksa :
Pengamat Pengukuran
Blorong Plumbon.



PEMERIKSAAN HUJAN
TAHUN 1988 ...

STASIUN HUJAN
No. 25 G

Tempat pemeriksaan Nedung pucung . Tinggi diatas muka laut 18 meter
Kecamatan Brangsong . Kabupaten Nendal
Letaknya tempat pemeriksaan 10 km sebelah Selatan dari Kantor
Camat Brangsong

HUJAN DALAM MILIMETER

Tanggal menakar	Jan.	Febr.	Maret	April	Mai	Juni	Juli	Agus.	Sept.	Okt.	Nop.	Des.
1	-	-	-	-	-	-	-	-	-	-	-	-
2	-	12	31	-	-	-	-	-	-	-	-	32
3	-	68	-	-	-	-	-	39	-	-	-	-
4	-	17	-	-	-	-	32	-	-	-	4	-
5	-	31	-	-	-	-	-	-	-	-	-	-
6	-	-	-	-	-	-	-	-	17	-	-	-
7	-	89	-	-	-	-	-	-	-	-	-	21
8	-	-	-	-	8	-	-	13	-	-	-	-
9	21	-	-	-	-	-	-	-	-	-	-	21
10	-	15	38	-	-	6	-	-	-	-	-	-
11	7	12	-	-	64	-	-	-	50	-	-	7
12	-	55	-	-	-	-	-	-	-	-	-	22
13	-	14	-	-	18	-	-	-	-	-	20	-
14	21	-	-	-	8	-	-	-	-	17	-	13
15	-	-	-	-	27	-	-	-	-	51	-	51
16	3	-	-	13	-	25	44	-	-	18	-	11
17	26	-	-	-	-	-	-	-	54	70	33	165
18	23	15	70	-	-	-	-	-	-	-	6	14
19	7	29	-	-	-	5	-	-	-	24	-	43
20	10	-	-	4	37	-	-	-	-	-	-	-
21	18	-	49	-	-	-	-	-	-	-	-	21
22	-	-	45	-	-	-	-	-	-	20	-	13
23	-	15	24	-	-	-	-	-	-	-	2	3
24	-	-	14	-	-	-	-	-	-	-	-	10
25	25	-	-	-	-	-	-	-	-	-	2	27
26	6	-	59	-	-	-	-	-	-	-	38	-
27	9	75	-	-	-	-	-	-	-	10	9	3
28	-	-	44	15	-	-	-	-	-	-	-	11
29	-	-	17	10	-	-	-	-	-	8	-	-
30	30	2	-	3	-	-	-	-	-	-	37	-
31	10	2	19	2	-	2	-	-	2	91	2	-
Jumlah	216	447	410	55	162	36	76	52	121	309	146	488
Banyaknya Hari Hujan	14	13	11	5	6	3	2	2	3	9	9	18

Alamat : Kaliwungu.



Pemeriksa,

R. Soegarto
Stasiun Pengukuran
Biorong Plumbon.

PEMERIKSAAN HUJAN
TAHUN 1988

DAFTAR ASLI
UNTUK DITAIKAN

STASIUN HUJAN
No. 25 E

Tempat pemeriksaan Blorok Tinggi diatas muka laut 115 meter
Kecamatan Brangsong Kabupaten Kendal
Letaknya tempat pemeriksaan 2,5 km sebelah Selatan dari Kantor
Camat Brangsong

HUJAN DALAM MILIMETER

Tanggal menakar	Jan.	Febr.	Maret	April	Mei	Juni	Juli	Agus.	Sept.	Okt.	Nop.	Des.
1	-	-	-	-	-	-	-	-	-	-	-	-
2	-	9	7	-	-	-	-	-	-	-	-	11
3	-	21	-	-	-	-	-	-	-	-	-	-
4	-	37	2	-	-	-	29	-	-	-	3	-
5	-	22	-	-	4	-	4	-	-	-	-	-
6	-	36	-	-	-	-	-	-	-	-	-	-
7	-	49	-	-	6	-	-	-	-	-	-	9
8	-	29	-	-	7	-	-	17	-	-	-	3
9	12	-	-	-	-	-	-	-	-	-	-	4
10	-	8	19	7	-	7	-	-	-	-	4	14
11	5	31	-	-	21	-	-	-	-	-	7	35
12	4	38	-	-	-	-	-	-	28	3	-	-
13	2	-	-	-	29	11	-	-	-	11	16	-
14	3	-	8	-	-	-	-	-	-	2	-	37
15	-	-	-	-	-	4	-	-	-	41	-	98
16	-	-	-	17	-	38	39	-	-	19	-	42
17	3	-	-	5	-	-	-	-	4	52	7	161
18	-	-	-	-	-	-	-	-	-	-	12	21
19	7	2	27	-	-	-	-	-	-	17	-	41
20	12	-	-	7	5	-	-	-	-	-	-	-
21	24	-	11	-	-	-	-	-	-	-	-	-
22	36	4	29	-	-	-	-	-	-	4	-	-
23	-	6	37	-	-	-	-	-	-	-	3	-
24	7	-	5	-	-	-	-	-	-	-	-	11
25	19	-	-	-	-	-	-	-	-	-	-	-
26	2	11	32	-	-	-	-	-	-	-	22	-
27	3	-	8	-	-	-	-	-	-	12	11	9
28	5	-	41	-	-	-	-	-	-	-	-	14
29	-	-	16	-	-	-	-	-	-	7	-	-
30	9	2	-	12	-	-	-	-	-	9	9	-
31	28	2	9	2	-	2	-	-	2	61	2	-
Jumlah	181	303	251	48	72	60	72	17	32	238	94	509
Banyaknya Hari Hujan	17	14	14	5	6	4	3	1	2	12	10	15

Alamat : Naliwungu.



Pemeriksa,
Pengairan
Plumbon.

PEMERIKSAAN HUJAN TAHUN : 1988

Tempat pemeriksaan : Podowaras , Tinggi di atas permukaan laut : 9 Meter
 Kecamatan : Naliwungu , Kabupaten : Nendol , Letak tempat pemeriksaan
 : 2,5 km, Sebelah : Selatan , Dari Kantor Camat : Naliwungu

CURAH HUJAN DALAM MILIMETER (mm)

Contoh : 9 b.

TGL. ME NAKAR.	JAN.	FEB.	MAR.	APR.	MEL.	JUNI	JULI	AGS.	SEP.	OKT.	NOV.	DES.
1.	-	-	5	-	-	-	-	-	-	-	-	-
2.	-	19	-	-	-	-	-	-	-	-	-	13
3.	-	30	29	-	-	-	-	20	-	-	-	-
4.	2	28	-	-	-	-	24	-	-	-	4	-
5.	-	45	39	-	6	-	2	-	-	-	-	-
6.	4	8	-	-	-	-	-	-	-	-	-	-
7.	-	40	-	-	4	-	-	-	-	-	-	25
8.	-	71	-	-	9	-	-	13	-	-	-	7
9.	24	20	-	-	-	-	-	-	-	-	-	1
10.	-	40	-	8	-	-	-	-	-	-	6	16
11.	19	18	-	-	-	-	-	-	-	-	7	31
12.	-	38	-	-	-	-	-	-	21	6	-	-
13.	-	14	-	-	32	10	-	-	-	30	15	-
14.	21	-	-	-	-	-	-	-	-	20	-	36
15.	18	-	-	-	-	19	-	-	-	71	-	100
16.	25	7	-	8	-	39	41	-	-	16	-	39
17.	29	5	-	-	-	-	-	-	4	10	-	158
18.	15	11	-	-	-	-	-	-	-	-	13	15
19.	31	-	45	-	-	-	-	-	-	-	-	40
20.	19	-	-	12	-	-	-	-	-	-	-	-
21.	12	10	39	-	20	-	-	-	-	-	-	-
22.	28	-	23	-	24	-	-	-	-	-	-	-
23.	60	41	23	-	-	-	-	-	-	-	-	-
24.	8	-	-	-	7	-	-	-	-	-	-	60
25.	21	-	-	-	-	-	-	-	-	-	-	-
26.	60	45	32	-	30	-	-	-	-	-	46	-
27.	-	-	-	-	-	-	-	-	-	34	-	13
28.	49	-	-	-	-	-	-	-	-	-	1	8
29.	60	-	43	-	-	-	-	-	-	6	-	-
30.	21	2	-	23	-	2	-	-	-	21	13	-
31.	8	2	5	2	-	2	-	-	-	26	2	-
JUMLAH	384	490	283	53	132	68	67	33	25	240	105	512
H.H	21	18	10	4	8	3	3	2	10	8	15	

Keterangan :
 H.H = Hari Hujan.

Alamat : Naliwungu Kecamatan Podowaras, Kabupaten Blora



PEMERIKSAAN HUJAN
TAHUN 1988....

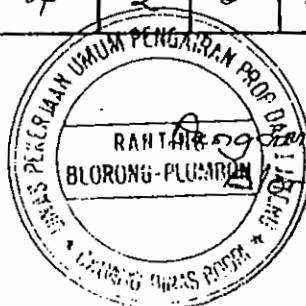
STASIUN HUJAN
No. 258

Tempat pemeriksaan Sekopek Tinggi diatas muka laut 4,5 meter
Kecamatan Naliwungu Kabupaten Nandal
Letaknya tempat pemeriksaan 1 km sebelah Selatan dari Kantor
Camat Naliwungu

HUJAN DALAM MILIMETER

Tanggal meuar	Jan.	Febr.	Maret	April	Mei	Juni	Juli	Agus.	Sept.	Okt.	Nop.	Des.
1	-	-	-	-	-	-	-	-	-	-	-	-
2	-	8	15	-	-	-	-	-	-	-	-	-
3	-	15	-	-	-	-	-	5	-	-	-	-
4	-	28	-	-	-	-	25	-	-	-	-	-
5	-	27	7	-	3	-	4	-	-	-	-	-
6	-	9	-	-	-	-	-	-	-	-	-	-
7	-	78	-	-	12	-	3	-	-	-	-	52
8	12	-	-	-	17	-	-	13	-	-	-	15
9	-	-	-	-	-	-	-	-	-	-	-	-
10	-	7	58	20	-	5	-	-	-	-	8	18
11	8	10	-	-	19	-	-	-	9	-	4	35
12	-	16	-	-	-	-	-	-	35	5	5	-
13	5	12	-	-	38	-	-	-	-	7	3	-
14	-	-	-	-	-	-	-	-	-	1	2	30
15	-	-	-	-	-	8	-	-	-	36	-	116
16	-	-	-	-	-	-	44	-	-	18	-	25
17	8	5	-	-	-	-	-	-	3	9	-	110
18	-	6	-	-	-	-	-	-	-	-	12	49
19	-	10	17	-	-	-	-	-	-	-	-	34
20	5	-	-	8	3	-	-	-	-	-	-	-
21	6	-	8	-	-	-	-	-	-	-	-	-
22	12	8	5	-	22	-	-	-	-	-	-	-
23	-	7	-	-	-	-	-	-	-	-	-	-
24	-	-	4	-	6	-	-	-	-	-	-	7
25	-	-	3	-	-	-	-	-	-	-	-	-
26	-	6	10	-	29	-	-	-	-	-	42	-
27	-	-	8	-	-	-	-	-	-	24	-	14
28	15	-	35	-	-	-	-	-	-	-	-	13
29	-	-	7	-	-	-	-	-	-	7	-	-
30	-	-	-	4	-	-	-	-	-	22	14	-
31	13	2	10	2	-	2	-	-	2	28	2	-
Jumlah	84	252	187	32	149	13	76	18	47	157	87	518
Banyaknya Hari Hujan	9	16	13	3	9	2	4	2	3	10	8	13

Alamat : 2 Naliwungu



Pemeriksa,

Anggota Pengukuran Blorong Plumbon.

PEMERIKSAAN HUJAN
TAHUN 1988

STASIUN HUJAN
No. 33

Tempat pemeriksaan Naliwungu Tinggi diatas muka laut 4 meter
Kecamatan Naliwungu Kabupaten Nendal
Letaknya tempat pemeriksaan 1 km sebelah Timur dari Kantor
Camat Naliwungu

HUJAN DALAM MILIMETER

Tanggal menakar	Jan.	Febr.	Maret	April	Mai	Juni	Juli	Agus.	Sept.	Okt.	Nop.	Des.
1	-	-	-	-	-	-	-	-	-	-	-	-
2	-	15	20	-	-	-	-	-	-	-	-	12
3	-	30	-	-	-	-	-	6	-	-	-	-
4	8	33	6	-	-	-	24	-	-	-	-	-
5	-	17	11	-	4	-	3	-	-	-	-	-
6	-	6	-	-	-	-	-	-	-	-	-	-
7	4	67	-	-	5	-	-	-	-	-	-	47
8	-	-	-	-	-	-	-	25	-	-	-	15
9	27	-	-	-	-	-	-	-	-	-	-	-
10	5	15	47	42	-	24	-	-	-	-	9	22
11	20	8	-	-	75	-	-	-	10	-	5	20
12	8	40	-	-	-	-	-	-	48	5	8	-
13	13	20	-	4	49	-	-	-	-	8	11	14
14	3	-	-	-	3	-	-	-	-	10	4	25
15	-	-	-	-	-	10	-	-	-	18	-	98
16	3	-	-	-	-	65	22	-	-	8	-	-
17	6	15	-	-	-	-	-	-	3	5	-	140
18	4	4	-	-	-	-	-	-	-	-	13	18
19	30	6	7	-	-	-	-	-	-	-	-	34
20	18	-	-	25	8	-	-	-	-	7	7	-
21	17	-	8	-	-	-	-	-	-	-	-	38
22	14	2	19	-	24	-	-	-	-	-	-	-
23	-	12	10	-	-	-	-	-	-	-	5	8
24	8	-	-	-	4	-	-	-	-	-	5	-
25	15	-	-	-	-	-	-	-	-	-	3	-
26	5	40	26	-	27	-	-	-	-	-	40	-
27	-	-	-	-	-	-	-	-	-	39	-	18
28	17	-	74	-	-	-	-	-	-	-	-	8
29	-	-	24	-	-	-	-	-	-	-	-	-
30	8	-	-	4	-	-	-	-	-	25	25	-
31	8	2	12	2	-	2	-	-	2	54	2	-
Jumlah	241	330	264	75	199	99	49	31	61	179	135	517
Banyaknya Hari Hujan	21	16	12	4	9	3	3	3	3	10	12	15

Alamat Naliwungu



Tempat pemeriksaan,
Pangasinan
Blorion

PEMERIKSAAN HUJAN

TAHUN 1987

UNTUK DITAHAN

STASIUN HUJAN

No. 256

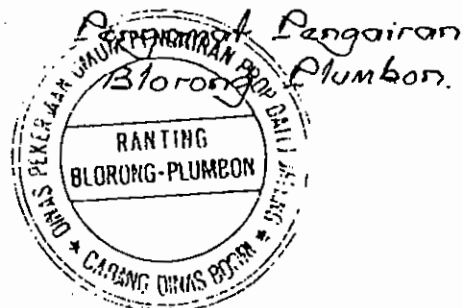
Tempat pemeriksaan Nedung pucung. Tinggi diatas muka laut 18 meter
 Kecamatan Brongsong Kabupaten Nendol
 Letaknya tempat pemeriksaan km sebelah 10 dari Kantor
 Camat Brongsong

HIJAN DALAM MILIMETER

Tanggal menakar	Jan.	Febr.	Maret	April	Mei	Juni	Juli	Agust.	Sept.	Okt.	Nop.	Des.
1	-	5	6	5	-	-	5	-	-	-	-	-
2	-	6	9	5	-	3	-	-	-	-	-	20
3	5	18	7	3	46	19	-	-	-	-	-	26
4	9	-	-	-	-	25	-	-	-	-	-	19
5	6	15	-	-	8	-	-	-	-	-	-	19
6	3	-	2	-	-	3	-	-	-	-	54	23
7	6	-	-	-	26	7	-	-	-	-	-	-
8	4	-	-	-	4	-	-	-	-	-	-	-
9	5	26	-	-	-	-	-	-	-	-	-	12
10	6	-	36	-	-	-	-	-	-	-	-	83
11	10	-	10	25	-	-	-	-	-	-	-	85
12	-	19	-	-	-	-	-	-	-	-	-	21
13	-	5	-	28	-	-	-	-	-	-	-	3
14	4	26	-	-	-	-	-	-	-	-	-	7
15	11	17	-	-	-	-	-	-	-	-	-	3
16	-	70	-	-	24	-	12	-	-	-	-	11
17	80	9	-	-	-	-	-	-	-	-	-	17
18	-	13	-	-	-	-	-	-	-	-	-	12
19	-	6	-	-	-	-	-	-	-	-	-	10
20	29	-	-	10	12	-	-	-	-	-	-	-
21	-	28	5	-	-	-	-	-	-	-	-	-
22	-	45	23	35	-	-	-	-	-	-	-	-
23	-	24	-	11	-	-	-	-	-	-	-	13
24	79	-	4	-	-	-	12	-	-	-	-	25
25	7	-	30	-	-	-	-	-	-	-	-	-
26	-	4	-	-	-	37	5	-	-	-	-	9
27	145	60	4	-	-	-	-	-	-	-	38	-
28	-	-	6	12	-	17	-	-	-	-	-	-
29	10	-	22	-	35	-	-	-	-	-	10	-
30	26	2	-	-	-	-	-	-	-	36	-	-
31	6	-	-	2	-	2	-	-	2	-	2	-
Jumlah	417	396	164	129	143	102	34	-	-	36	102	359
Banyaknya Hari Hujan	19	18	13	8	6	7	4	-	-	1	3	19

Alamat: Naliwungu.

Pemeriksa :



PEMERIKSAAN HUJAN
TAHUN 1987.....

STASIUN HUJAN
No. 250.....


Tempat pemeriksaan Padowaras Tinggi diatas muka laut 9 meter
Kecamatan Naliwungu Kabupaten Nendal
Letaknya tempat pemeriksaan 2,5 km sebelah Selatan dari Kantor
Camat Naliwungu

HUJAN DALAM MILIMETER

Tanggal menakar	Jan.	Febr.	Maret	April	Mai	Juni	Juli	Agus.	Sept.	Okt.	Nop.	Des.
1	-	-	-	-	-	-	3	-	-	-	-	-
2	4	9	4	9	-	-	5	-	-	-	-	-
3	3	11	12	5	15	-	-	-	-	-	-	6
4	7	9	-	-	-	4	-	-	-	-	-	-
5	9	2	-	-	9	3	-	-	-	-	-	41
6	-	-	-	-	13	-	-	-	-	-	-	-
7	3	-	-	-	2	-	-	-	-	-	-	-
8	2	-	5	-	-	-	-	-	-	-	-	-
9	4	-	-	-	4	-	-	-	-	-	-	17
10	-	-	14	2	-	-	-	-	-	-	-	21
11	7	3	2	-	-	-	-	-	-	-	-	-
12	-	5	-	9	-	-	-	-	-	-	-	17
13	6	3	-	-	-	-	-	-	-	-	-	17
14	11	9	-	-	-	-	-	-	-	-	-	17
15	12	23	-	-	-	-	-	-	-	-	-	17
16	-	14	-	-	14	-	-	-	-	-	-	19
17	-	9	-	-	-	-	-	-	-	-	-	-
18	9	12	-	-	-	-	-	-	-	-	-	12
19	-	17	-	3	-	-	-	-	-	-	-	-
20	-	8	-	12	-	-	-	-	-	-	-	10
21	-	16	-	-	-	-	-	-	-	-	-	16
22	-	40	1	-	-	-	-	-	-	-	-	-
23	-	-	2	9	-	-	-	-	-	-	-	28
24	34	-	4	-	-	-	-	-	-	-	-	29
25	-	-	9	-	-	2	-	-	-	-	-	3
26	7	-	-	-	-	-	8	-	-	-	-	9
27	94	21	8	-	-	-	-	-	-	-	39	-
28	-	-	15	5	-	-	-	-	-	-	-	-
29	-	-	4	-	-	-	-	-	-	-	-	-
30	9	-	-	4	-	-	-	-	-	-	-	42
31	-	-	-	2	-	2	-	-	-	-	-	28
Jumlah	221	197	80	58	57	9	16	-	-	-	39	406
Banyaknya Hari Hujan	16	17	12	9	6	3	3	-	-	-	1	18

Alamat : Naliwungu.

Pemeriksa,



PEMERIKSAAN HUJAN
TAHUN 1987

STASIUN HUJAN
No. 25 B


Tempat pemeriksaan Sekopek Tinggi diatas muka laut 4,5 meter
Kecamatan Naliwungu Kabupaten Nendak
Letaknya tempat pemeriksaan km sebelah Selatan dari Kantor
Camat Naliwungu

HUJAN DALAM MILIMETER

Tanggal, menakar	Jan.	Febr.	Maret	April	Mei	Juni	Juli	Agus.	Sept.	Okt.	NoP.	Des.
1	-	-	1	-	7	-	3	-	-	-	-	-
2	4	7	5	14	-	-	5	-	-	-	-	-
3	25	12	-	10	49	-	-	-	-	-	-	-
4	-	-	-	-	-	-	-	-	-	-	-	-
5	-	-	-	-	-	-	-	-	-	-	-	7
6	5	-	12	-	-	-	-	-	-	-	-	67
7	-	-	2	-	-	7	-	-	-	-	-	-
8	-	-	-	-	-	-	-	-	-	-	2	-
9	10	-	-	-	10	-	-	-	-	-	25	7
10	-	-	-	-	5	-	-	-	-	-	-	-
11	-	5	-	-	-	-	-	-	-	-	-	-
12	9	3	-	-	-	-	-	-	-	-	-	-
13	-	6	-	-	-	-	-	-	-	-	-	-
14	8	7	-	-	-	-	-	-	-	-	-	5
15	13	11	-	-	-	-	-	-	-	-	-	8
16	-	17	-	-	5	-	-	-	-	-	-	12
17	-	15	8	-	-	-	-	-	-	-	-	7
18	9	7	-	-	-	-	-	-	-	-	-	8
19	-	-	-	-	-	-	-	-	-	-	-	9
20	-	-	-	8	-	-	-	-	-	-	-	11
21	-	16	-	-	-	-	-	-	-	-	-	-
22	-	58	29	3	-	-	-	-	-	-	-	11
23	-	9	-	-	-	-	-	-	-	-	-	12
24	40	-	-	-	-	-	-	-	-	-	-	-
25	-	-	18	-	-	-	-	-	-	-	-	-
26	6	-	-	-	-	-	6	-	-	-	-	-
27	103	30	5	-	-	-	-	-	-	-	-	-
28	-	-	68	5	-	-	-	-	-	-	-	-
29	-	-	2	-	-	-	-	-	-	-	-	-
30	15	2	-	-	-	-	-	-	-	-	-	-
31	-	-	-	2	-	2	-	-	2	-	2	-
Jumlah	247	203	149	40	76	7	14	-	-	-	27	164
Banyaknya Hari Hujan	12	14	9	5	5	1	3	-	-	-	2	12

Alamat : Naliwungu

Pemeriksa:



Pengairan
Plumbon

PEMERIKSAAN HUJAN
TAHUN 1987

UNTUK DITAHAN

STASIUN HUJAN
No. 33

Tempat pemeriksaan Naliwungu Tinggi diatas muka laut 4 meter
Kecamatan Naliwungu Kabupaten Nendal
Letaknya tempat pemeriksaan km sebelah 1 KM dari Kantor
Camat Naliwungu

HUJAN DALAM MILIMETER

Tanggal menakar	Jan.	Febr.	Maret	April	Mei	Juni	Juli	Agust.	Sept.	Okt.	Nop.	Des.
1	-	-	-	-	9	-	3	-	-	-	-	-
2	-	25	2	2	-	-	6	-	-	-	-	-
3	16	43	-	10	25	-	-	-	-	-	-	-
4	7	-	-	-	-	-	-	-	-	-	-	37
5	-	33	-	-	13	-	-	-	-	-	-	7
6	3	7	13	-	-	-	-	-	-	-	-	62
7	-	-	3	-	-	-	-	-	-	-	-	-
8	5	-	-	-	-	-	-	-	-	-	8	-
9	7	27	-	-	-	-	-	-	-	-	52	-
10	3	3	-	-	-	-	-	-	-	-	-	5
11	10	-	-	-	-	-	-	-	-	-	-	2
12	13	2	-	-	-	-	-	-	-	-	-	4
13	-	3	-	-	-	-	-	-	-	-	-	2
14	32	13	-	-	-	-	-	-	-	-	-	5
15	27	18	-	-	-	-	-	-	-	-	-	7
16	-	26	-	-	7	-	-	-	-	-	-	23
17	2	8	5	-	-	-	-	-	-	-	-	6
18	83	10	-	4	-	-	-	-	-	-	-	12
19	17	-	-	-	-	-	-	-	-	-	6	8
20	-	-	-	12	-	-	-	-	-	-	-	28
21	5	13	-	-	-	-	-	-	-	-	-	-
22	-	83	14	5	-	-	-	-	-	-	-	18
23	-	25	-	-	-	-	-	-	-	-	-	66
24	103	-	-	-	-	-	-	-	-	-	-	23
25	6	-	10	-	-	-	-	-	-	-	-	-
26	17	-	-	-	-	17	4	-	-	-	-	-
27	137	11	11	-	-	13	-	-	-	-	40	-
28	-	-	10	8	-	-	-	-	-	-	-	-
29	6	-	-	-	-	-	-	-	-	-	8	-
30	47	2	-	-	-	-	-	-	-	3	-	4
31	15	-	-	2	-	-	-	-	-	-	2	-
Jumlah	509	350	68	46	54	30	13	-	-	3	114	319
Banyaknya Hari Hujan	20	17	8	5	4	2	3	-	-	1	5	18

Alamat : Naliwungu.

Pemeriksa :



PEMERIKSAAN HUJAN
TAHUN 1987

DAFTAR KSLI
UNTUK DITAHAN

STASIUN HUJAN
No. 25 E


Tempat pemeriksaan Blorok Tinggi diatas muka laut 11,5 meter
Kecamatan Brangsong Kabupaten Nendak
Letaknya tempat pemeriksaan km sebelah 2,5 KM dari Kantor
Camat Brangsong

HUJAN DALAM MILIMETER

Tanggal menakar	Jan.	Febr.	Maret	April	Mei	Juni	Juli	Agust.	Sept.	Okt.	Nop.	Des.
1	-	-	-	-	-	-	2	-	-	-	-	-
2	6	5	6	11	-	-	3	-	-	-	-	-
3	26	7	13	7	17	-	-	-	-	-	-	8
4	-	12	-	-	-	9	-	-	-	-	-	-
5	-	3	-	-	9	7	-	-	-	-	-	49
6	9	-	-	-	14	-	-	-	-	-	-	-
7	-	-	-	-	2	-	-	-	-	-	-	-
8	-	-	6	-	-	-	-	-	-	-	7	-
9	12	-	-	-	4	-	-	-	-	-	4	19
10	-	-	17	4	-	-	-	-	-	-	-	26
11	-	2	3	-	-	-	-	-	-	-	-	-
12	11	7	-	15	-	-	-	-	-	-	-	19
13	-	2	-	-	-	-	-	-	-	-	-	9
14	10	10	-	-	-	-	-	-	-	-	-	41
15	9	24	-	-	-	-	-	-	-	-	-	12
16	-	15	-	-	17	-	-	-	-	-	-	23
17	-	12	-	-	-	-	-	-	-	-	-	16
18	14	11	-	-	-	-	-	-	-	-	-	24
19	-	10	-	11	-	-	-	-	-	-	-	11
20	-	19	-	9	-	-	-	-	-	-	-	37
21	-	14	-	-	-	-	-	-	-	-	-	-
22	-	45	2	-	-	-	-	-	-	-	-	21
23	-	-	3	12	-	-	-	-	-	-	-	27
24	42	-	2	-	-	-	-	-	-	-	-	25
25	-	-	12	-	-	5	-	-	-	-	-	3
26	9	-	-	-	-	-	7	-	-	-	-	2
27	90	19	11	-	-	-	-	-	-	-	41	4
28	-	-	17	7	-	-	-	-	-	-	-	-
29	-	-	5	-	-	-	-	-	-	-	23	-
30	18	-	-	5	-	-	-	-	-	-	-	-
31	-	-	-	2	-	2	-	-	2	-	2	4
Jumlah	256	207	97	81	63	21	12	-	-	-	75	380
Banyaknya Hari Hujan	12	17	12	9	6	3	3	-	-	-	4	20

Alamat : Naliwungu.

Pemeriksa : Pengairan Blumbon.



TAHUN 1986...

NO. 25

Tempat pemeriksaan Nedung. pucung... Tinggi diatas muka laut 18... Mete
 Kecamatan Brongsong... Kabupaten Nendal...
 Letaknya tempat pemeriksaan 19..... Km sebelah Selatan.... dari Kantor
 Camat Brongsong.....

HUJAN DALAM MILIMETER

TANGGAL MENAKAR	JAN	PEBR	MARET	APRIL	MEI	JUNI	JULI	AGUST	SEPT	OKT	NOP	DES
1	-	4	40	5	-	12	-	-	-	-	30	-
2	-	25	3	-	-	-	-	-	-	-	17	-
3	-	-	15	13	-	-	-	-	3	-	22	-
4	-	77	-	27	-	-	-	-	-	-	-	-
5	-	-	42	9	-	13	-	3	-	-	8	-
6	28	-	-	60	-	6	-	6	-	-	42	-
7	-	3	14	60	-	-	7	4	-	-	24	11
8	28	-	-	-	-	-	-	-	-	25	11	-
9	-	-	-	-	-	-	-	-	13	-	-	-
10	73	-	-	21	-	-	-	-	-	-	7	30
11	-	3	-	-	8	-	-	-	-	-	29	-
12	2	3	-	-	-	6	-	-	-	-	6	-
13	-	14	-	-	19	16	-	-	59	9	-	39
14	29	-	19	7	-	-	-	-	-	3	16	24
15	23	19	16	-	-	-	-	-	30	-	-	11
16	33	2	-	-	-	17	2	-	-	-	-	4
17	83	2	7	8	-	-	-	-	-	-	-	-
18	33	-	-	18	-	6	-	-	-	6	-	-
19	23	32	-	3	-	10	-	-	-	-	9	11
20	-	-	50	8	-	2	-	-	-	-	-	-
21	26	-	-	-	-	-	35	-	-	-	27	-
22	-	-	-	-	-	-	-	-	-	-	-	-
23	-	43	-	-	-	7	-	-	-	-	-	25
24	66	-	-	6	28	-	-	-	-	24	-	22
25	74	20	47	-	-	-	3	-	-	-	-	-
26	-	5	24	21	-	-	-	45	-	-	-	-
27	31	34	26	-	-	3	50	-	-	84	25	18
28	11	18	-	-	31	38	52	-	-	-	-	-
29	29	-	-	-	-	-	-	-	-	5	-	-
30	-	-	-	-	23	-	-	3	-	-	-	22
31	42	-	-	2	-	2	-	-	2	-	2	5
UNLAH	634	304	303	216	109	136	149	61	105	156	273	222
SIKAPNYA HUJAN	17	16	12	14	5	12	6		4	7	14	12

CA MAT : Naliwungu.



Pengukuran
Plumbon.

Contoh. 9. b

PEMERIKSAAN HUJAN
TAHUN 1986...

STASIUN HUJAN
NO. 250

Tempat pemeriksaan Padawaras..... Tinggi diatas muka laut 19..... Meter
Kecamatan Naliwungu..... Kabupaten Pendol.....
Letaknya tempat pemeriksaan 2,5..... Km sebelah Selatan..... dari Kantor.
Gamat Naliwungu.....

HUJAN DALAM MILIMETER

TANGGAL MENAKAR	JAN	PEBR	MARET	APRIL	MEI	JUNI	JULI	AGUST'	SEPT	OKT	NOP	DES
1		2	14	-	-	12	-	-	-	-	-	-
2		-	5	-	-	5	-	-	-	-	5	-
3		-	8	-	-	-	-	-	-	-	27	-
4		16	-	-	-	-	-	-	-	-	-	-
5		-	23	-	-	2	-	7	-	-	8	-
6	12	-	-	9	-	-	-	2	-	-	35	-
7		-	14	-	-	-	-	3	-	-	20	-
8	5	-	2	22	-	-	-	-	-	2	19	-
9	-	-	-	-	-	-	-	-	19	-	-	-
10	37	3	-	4	-	-	-	-	-	-	-	7
11		-	-	-	-	-	-	-	-	-	51	-
12		2	-	-	-	-	-	-	-	-	-	-
13		2	-	-	21	4	-	-	49	4	-	11
14	31	-	9	12	-	-	-	-	-	3	-	22
15	13	6	2	-	-	-	-	-	-	-	-	14
16	41	-	9	-	-	-	-	-	-	-	9	21
17	89	-	-	3	-	-	-	-	-	-	-	-
18	32	3	-	-	-	-	2	-	-	-	-	-
19	24	9	-	-	-	-	-	-	3	-	-	11
20	25	-	2	-	-	-	-	-	-	-	7	-
21	19	-	-	5	-	-	-	-	4	-	-	-
22	2	-	-	-	-	-	-	-	-	-	-	-
23	-	2	-	-	-	-	-	-	-	-	-	19
24	98	29	-	-	11	-	-	-	-	21	-	-
25	19	-	3	-	4	-	-	-	-	-	-	-
26	23	-	14	-	-	-	-	52	-	-	-	-
27	13	49	2	6	-	-	22	-	-	72	-	7
28	9	15	10	-	-	-	37	-	-	-	-	-
29	-	-	-	-	-	29	-	-	-	5	-	3
30	-	-	-	-	-	11	-	-	-	-	-	25
31	12	-	-	-	-	-	-	-	-	-	-	2
JUMLAH	503	138	117	61	36	63	61	65	75	107	181	142
BANYAKNYA HARI HUJAN	18	12	14	7	3	6	3	4	4	6	9	11

ACA MAT : Naliwungu



P E R I K S A A N H U J A N
 TAHUN 1986..

Tempat pemeriksaan ..Sekoreh..... Tinggi diatas muka laut ..4,5... meter
 Kecamatan ..Nalwungu..... Kabupaten ..Nandal.....
 Letaknya tempat pemeriksaan1..... Km sebelahSelatan... dari kantor
 Camat ..Nalwungu.....

HUJAN DALAM MILIMETER

Cortek. 9, b

TANGGAL MENAKAR	JAN	PEB	MARET	APRIL	MEI	JUNI	JULI	AGUST	SEPT	OKT	NOV	DES
1	-	-	8	-	-	8	-	-	-	-	-	-
2	-	-	-	-	-	3	-	-	-	-	4	-
3	-	-	-	-	-	-	-	-	-	-	16	-
4	-	26	-	-	-	-	-	-	-	-	-	-
5	-	-	20	-	-	5	-	-	-	-	7	-
6	6	-	15	18	-	7	-	3	-	-	38	-
7	-	1	37	-	-	-	-	2	-	-	41	-
8	4	-	4	24	-	-	-	-	-	-	23	-
9	-	-	-	2	-	-	-	-	19	-	-	-
10	22	10	-	6	-	-	-	-	-	5	-	10
11	-	-	-	-	-	3	-	-	-	1	42	-
12	-	2	-	-	-	-	-	-	-	-	9	-
13	-	8	-	-	24	27	-	-	28	5	-	37
14	8	-	26	15	-	-	8	-	-	-	5	75
15	27	9	-	-	-	-	-	-	8	-	-	30
16	36	-	-	-	-	-	-	-	-	-	-	-
17	70	6	10	7	-	-	-	-	-	-	-	-
18	32	-	-	-	-	-	-	-	-	-	-	-
19	25	23	-	16	-	-	-	-	8	-	-	9
20	54	-	20	-	-	-	-	-	-	-	15	-
21	65	-	-	-	-	-	8	-	7	-	4	-
22	-	-	-	-	-	-	-	-	-	-	-	-
23	-	20	-	-	-	-	-	-	-	-	-	15
24	72	30	8	-	3	-	-	-	-	23	-	-
25	71	-	45	-	5	-	-	11	-	-	-	-
26	28	-	41	15	-	-	-	23	-	-	-	-
27	14	43	-	-	-	-	8	-	-	72	8	9
28	15	25	30	-	-	-	40	-	-	2	-	-
29	-	-	-	-	-	43	-	-	-	7	-	2
30	-	-	-	-	-	-	-	-	-	-	-	32
31	15	-	-	-	-	2	-	-	2	-	2	9
JUMLAH	564	203	264	103	32	96	64	84	115	212	-	-
BANYAKNYA HARI HUN	17	12	12	8	3	7	4	5	7	12	10	-

ALAMAT : Nalwungu



Pengukuran

Contch. 9. b

PEMERIKSAAN HUJAN
TAHUN 1986...

STASIUN HUJAN
NO. 33

Tempat pemeriksaan Naliwngu..... Tinggi diatas muka laut4..... Meter
Kecamatan Naliwngu..... Kabupaten Rendal.....
Letaknya tempat pemeriksaan Km sebelah Timur..... dari Kantor.
Gemat Naliwngu.....

HUJAN DALAM MILIMETER

TANGGAL MENAKAR	JAN	PEBR	MARET	APRIL	MEI	JUNI	JULI	AGUST	SEPT	OKT	NOP	DES
1	4	5	7	-	-	19	-	-	-	-	-	-
2	-	-	-	-	-	-	-	-	-	-	2	-
3	-	-	-	-	-	-	-	-	-	-	25	-
4	-	52	-	-	-	-	-	-	-	-	-	-
5	-	-	28	-	-	5	-	17	-	-	17	-
6	10	-	5	20	-	18	-	7	-	-	84	-
7	-	-	54	-	-	-	-	4	-	-	49	-
8	8	-	-	33	-	-	-	2	-	-	110	-
9	-	-	2	3	-	-	-	2	53	-	-	-
10	40	5	-	20	-	-	10	-	-	4	-	24
11	-	-	-	-	-	8	-	-	-	3	33	-
12	-	3	-	-	-	-	-	-	-	8	7	-
13	-	12	-	-	20	25	-	-	65	15	-	18
14	19	-	35	8	6	-	-	-	-	-	17	100
15	53	13	-	-	-	-	-	-	10	-	-	42
16	34	9	-	-	-	-	-	-	-	-	-	6
17	72	-	14	22	-	-	-	-	-	-	-	-
18	39	-	-	15	-	-	3	-	-	-	-	-
19	30	27	-	22	-	9	-	-	3	-	-	-
20	60	-	33	-	-	-	-	-	-	-	19	-
21	122	-	4	-	-	-	8	-	-	-	-	-
22	-	-	-	-	-	-	-	-	-	-	-	-
23	-	22	34	-	-	-	-	-	-	-	-	9
24	68	22	-	-	10	5	-	-	-	25	-	4
25	85	-	56	-	5	-	-	19	20	-	13	-
26	31	3	42	30	2	-	-	5	-	-	-	-
27	17	42	5	-	-	-	12	3	-	92	-	13
28	21	17	33	-	-	-	65	-	-	8	-	-
29	-	-	-	-	-	57	-	-	-	14	-	-
30	-	-	3	-	-	-	-	5	-	-	-	10
31	13	-	-	2	-	2	-	-	2	-	2	2
JUMLAH	676	232	355	173	43	146	98	64	151	169	376	228
BANYAKNYA PART. HUJAN	18	13	15	9	5	8	5	9	5	8	11	10

ATA MAT : Naliwngu.



Pengukuran
Blorong Puncung

Contch. 9. b

PEMERIKSAAN HUJAN
TAHUN 1986...


STASIUN HUJAN
NO. 25 #

Tempat pemeriksaan Blarak..... Tinggi diatas muka laut ... 11.5... Mete:
Kecamatan ... Brangsong..... Kabupaten ... Nendak.....
Letaknya tempat pemeriksaan ... 2.5... Km sebelah ... Selatan..... dari Kantor
Camat ... Brangsong.....

HUJAN DALAM MILIMETER

TANGGAL MENAKAR	JAN	PEBR	MARET	APRIL	MEI	JUNI	JULI	AGUST	SEPT	OKT	NOP	DES
1	-	8	13	-	-	21	-	-	-	-	-	10
2	-	-	4	-	-	7	-	-	-	-	-	-
3	-	-	7	-	-	-	-	-	-	-	-	-
4	-	14	-	-	-	-	-	-	-	-	32	-
5	-	-	21	-	-	4	-	9	-	-	-	23
6	16	-	-	7	-	-	-	4	-	-	-	12
7	-	-	16	-	-	-	-	5	-	-	2	26
8	4	-	1	21	-	-	-	-	-	1	-	2
9	-	-	-	-	-	-	-	-	21	-	-	-
10	49	2	-	6	-	-	-	-	-	-	8	-
11	-	-	-	-	-	-	-	-	-	-	-	-
12	-	1	-	-	-	-	-	-	-	-	3	-
13	-	4	-	-	17	5	-	-	52	5	11	-
14	37	-	7	13	-	-	-	-	-	2	-	23
15	12	5	5	-	-	-	-	-	-	-	12	-
16	49	-	11	-	-	-	-	-	-	-	-	-
17	91	-	-	-	-	-	-	-	-	-	8	15
18	29	4	-	-	-	-	4	-	-	-	-	-
19	22	7	-	-	-	-	-	-	2	-	25	-
20	27	-	3	-	-	-	-	-	-	-	-	21
21	20	-	-	-	-	-	-	-	3	-	-	-
22	4	-	-	-	-	-	-	-	-	-	-	-
23	-	3	-	-	-	-	-	-	-	-	21	-
24	104	27	4	-	14	-	-	-	-	14	29	10
25	17	-	-	-	3	-	-	-	-	-	-	33
26	21	-	12	-	-	-	-	49	-	-	-	51
27	12	53	4	-	-	-	25	-	-	79	46	-
28	60	17	13	3	-	-	42	-	-	-	52	29
29	-	-	-	-	-	32	-	-	-	8	-	-
30	-	-	-	-	-	14	-	-	-	-	-	-
31	14	-	-	2	-	2	-	-	2	-	-	-
JUMLAH	538	140	121	50	34	83	71	67	78	109	249	255
BANYAKNYA HARI HUJAN	18	12	14	5	3	6	3	4	4	6	12	12

ALA MAT : Nahwungu.



Pengukuran
Blarang Plumbon.

PEMERIKSAAN HUJAN

TAHUN 1985.

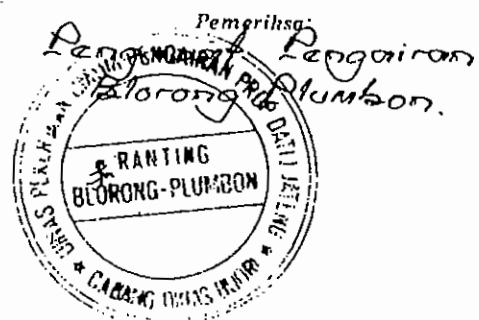
STASIUN HUJAN
No. 33

Tempat pemeriksaan Naliwungu Tinggi diatas muka laut 4 meter
Kecamatan Naliwungu Kabupaten Nendel
Letaknya tempat pemeriksaan 1 km sebelah Timur dari Kantor
Camat Naliwungu

HUJAN DALAM MILIMETER

Tanggal menakar	Jan.	Febr.	Maret	April	Mei	Juni	Juli	Agus.	Sept.	Okt.	Nop.	Des.
1	2	-	-	-	50	-	-	-	9	-	11	10
2	-	-	-	-	-	-	-	-	-	-	30	8
3	-	14	-	-	-	6	-	9	-	-	9	-
4	-	3	-	-	-	-	-	27	-	-	51	3
5	27	-	51	7	-	-	-	-	-	-	4	6
6	5	-	3	10	-	-	-	-	-	-	-	10
7	-	-	5	-	-	3	-	-	-	-	10	-
8	-	-	12	-	-	-	-	-	-	-	-	-
9	-	-	-	-	3	-	-	-	-	-	-	-
10	-	-	-	-	-	-	-	-	-	-	-	-
11	-	63	-	45	-	-	-	-	-	9	-	-
12	-	6	-	18	-	-	-	-	-	-	15	-
13	-	-	-	-	-	-	-	-	-	-	-	-
14	-	45	-	-	-	14	-	-	-	-	3	19
15	-	24	-	3	-	-	-	-	-	-	-	-
16	-	-	-	-	35	-	-	-	-	-	-	-
17	49	3	-	12	-	-	-	-	-	8	-	-
18	-	-	-	-	-	-	-	-	-	-	-	12
19	52	-	7	2	-	6	-	12	-	-	-	3
20	4	10	-	-	-	47	-	-	-	-	10	-
21	-	6	-	-	-	-	5	-	-	107	11	17
22	-	220	-	-	-	-	-	-	-	-	-	-
23	-	23	-	-	-	-	-	-	-	-	16	-
24	-	29	-	3	-	5	-	-	-	-	-	21
25	14	-	14	-	-	65	10	24	-	-	-	-
26	-	-	-	12	-	-	-	-	-	-	7	10
27	32	4	-	-	6	-	-	-	-	-	-	9
28	-	-	-	-	11	-	-	-	-	30	-	85
29	-	-	-	2	3	5	-	-	-	4	21	-
30	-	-	23	-	-	-	-	3	-	20	28	65
31	-	-	8	2	12	2	14	-	2	-	2	6
Jumlah	185	450	123	114	120	151	29	75	9	178	226	284.
Banyaknya Hari Hujan	8	13	8	10	7	8	3	5	1	6	14	15

Alamat Pos: Naliwungu.



PEMERIKSAAN HUJAN
TAHUN 1985.

STASIUN HUJAN
No. 253

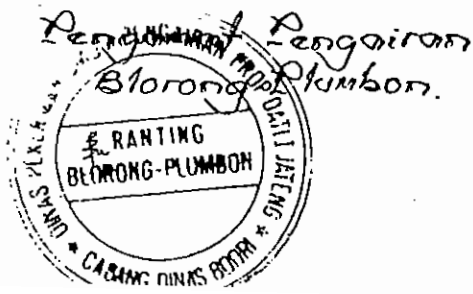
Tempat pemeriksaan Sekopak Tinggi diatas muka laut 4.5 meter
Kecamatan Naliwungu Kabupaten Pondok
Letaknya tempat pemeriksaan 1 km sebelah Selatan dari Kantor
Camat Naliwungu

HUJAN DALAM MILIMETER

Tanggal menakar	Jan.	Febr.	Maret	April	Mei	Juni	Juli	Agus.	Sept.	Okt.	Nop.	Des.
1	15	-	-	-	54	-	-	-	10	-	11	8
2	-	-	42	-	-	-	-	-	-	-	7	7
3	-	7	5	-	-	4	-	14	-	-	20	-
4	18	-	7	2	-	-	-	25	-	-	44	-
5	-	-	60	-	-	8	-	-	-	-	7	7
6	-	-	7	14	-	-	-	-	-	-	-	4
7	-	-	13	-	-	9	-	-	-	-	23	-
8	-	-	11	-	-	-	-	-	-	-	-	-
9	-	-	-	-	15	-	-	-	-	-	-	-
10	-	-	-	38	-	-	-	-	-	-	-	-
11	-	33	-	54	-	-	-	-	-	7	-	-
12	-	19	-	-	8	-	-	-	-	-	16	-
13	-	-	-	-	10	-	-	-	3	-	-	-
14	-	38	-	-	-	13	-	-	-	-	3	13
15	-	-	21	4	-	-	-	-	-	-	-	-
16	-	26	26	-	39	-	5	-	-	-	-	-
17	25	-	18	4	-	-	-	-	-	12	-	-
18	-	-	-	-	-	-	-	-	-	-	-	5
19	52	-	-	-	-	-	-	9	-	-	-	7
20	5	7	-	-	-	25	-	-	-	-	33	5
21	-	5	-	-	-	-	-	-	-	94	19	11
22	-	225	-	-	-	15	-	-	-	-	-	-
23	-	15	-	-	-	-	-	-	-	-	18	-
24	-	5	-	-	-	-	-	-	-	-	-	17
25	9	-	7	-	-	35	13	35	-	-	-	-
26	-	25	-	7	-	-	-	-	-	-	10	8
27	29	5	-	-	8	-	-	-	-	-	-	15
28	-	-	-	-	21	-	-	-	-	5	-	62
29	-	-	-	-	-	-	-	-	-	-	17	-
30	-	2	35	-	-	6	-	3	-	17	18	65
31	-	-	5	2	20	2	34	-	2	-	2	-
Jumlah	153	410	247	123	175	115	52	86	13	135	246	234
Banyaknya Hari Hujan	7	12	13	7	8	8	3	5	2	5	14	14

Alamat Pos: Naliwungu.

Pemeriksa:



PEMERIKSAAN HUJAN

TAHUN 1985

STASIUN HUJAN
No. 25 D

Tempat pemeriksaan Posowonos Tinggi diatas muka laut 9 meter
Kecamatan Naliwungu Kabupaten Nendal
Letaknya tempat pemeriksaan 2.5 km sebelah Selatan dari Kantor
Camat Naliwungu

HUJAN DALAM MILIMETER

Tanggal menakar	Jan.	Febr.	Maret	April	Mei	Juni	Juli	Agus.	Sept.	Okt.	Nop.	Des.
1	9	-	-	-	45	-	-	-	7	-	39	31
2	-	-	25	-	-	-	-	-	-	-	18	11
3	-	14	3	-	-	1	-	8	-	-	-	6
4	11	-	4	-	-	-	-	19	-	-	-	14
5	-	-	40	4	-	8	-	-	-	-	-	29
6	4	-	4	11	-	-	-	-	-	-	-	5
7	-	-	10	-	-	7	-	-	-	-	6	-
8	-	-	12	-	-	-	-	-	-	-	-	-
9	-	-	-	-	26	-	-	-	-	-	-	-
10	-	-	-	30	-	-	-	-	-	-	2	-
11	-	32	-	35	-	-	-	-	-	7	-	-
12	-	8	-	-	-	-	-	-	-	-	4	-
13	-	-	-	-	-	-	-	-	2	-	-	-
14	-	27	-	-	-	11	-	-	-	-	4	-
15	-	-	18	-	-	-	-	-	-	-	-	-
16	-	21	14	-	30	-	-	-	-	-	-	-
17	23	-	4	-	-	-	-	-	-	3	-	16
18	-	-	-	-	-	-	-	-	-	-	-	-
19	49	-	-	1	-	-	-	7	-	-	-	17
20	3	22	-	-	-	21	-	-	-	-	39	11
21	-	-	-	-	-	-	-	-	-	75	15	7
22	-	215	-	-	-	7	-	-	-	-	-	-
23	-	7	-	-	-	-	-	-	-	-	-	-
24	-	4	-	2	-	-	7	-	-	-	-	9
25	2	-	4	-	-	18	9	30	-	-	-	-
26	-	17	-	11	-	1	-	-	-	-	2	-
27	40	1	-	-	10	-	-	-	-	-	4	5
28	-	-	-	-	20	-	-	-	-	21	-	140
29	-	-	-	1	-	-	-	-	-	-	21	-
30	-	2	40	-	-	6	-	-	-	13	7	97
31	-	-	3	2	40	2	16	-	2	-	2	6
Jumlah	141	368	178	95	171	80	32	64	9	119	161	404
Banyaknya Hari Hujan	8	11	13	8	6	9	3	4	2	5	12	15

Alamat Pos: Naliwungu.

Pemeriksa:



Pangairan
Pangairan

PEMERIKSAAN HUJAN

TAHUN 19 85.

STASIUN HUJAN

No. 25 E


Tempat pemeriksaan Blorok..... Tinggi diatas muka laut 11,5..... meter
Kecamatan Brongsong..... Kabupaten Nandal.....
Letaknya tempat pemeriksaan 2,5..... km sebelah Selatan..... dari Kantor
Camat Brongsong.....

HUJAN DALAM MILIMETER

Tanggal menakar	Jan.	Febr.	Maret	April	Mei	Juni	Juli	Agus.	Sept.	Okt.	Nop.	Des.
1	11	-	-	-	26	3	-	-	-	-	41	27
2	-	-	-	-	-	-	-	-	-	-	19	13
3	-	16	30	-	-	4	-	-	-	-	-	9
4	-	-	60	-	-	6	-	-	-	-	-	10
5	2	-	75	16	-	-	-	-	-	-	-	35
6	-	-	15	-	-	2	-	-	-	-	-	4
7	2	-	10	-	-	-	-	-	-	-	8	-
8	-	-	12	-	12	-	-	-	-	-	-	-
9	-	-	-	-	21	-	-	-	-	-	-	-
10	-	-	-	9	-	-	-	-	-	-	4	-
11	-	15	-	5	-	-	-	-	-	12	-	-
12	-	10	-	-	-	-	-	-	-	-	5	-
13	-	4	-	-	3	-	-	-	-	-	-	-
14	-	31	-	-	-	3	-	-	-	-	5	-
15	-	-	-	2	-	-	-	-	-	-	-	-
16	-	10	-	-	-	-	-	-	-	-	-	-
17	-	-	-	-	-	-	-	-	-	-	-	13
18	-	-	-	-	-	-	-	-	-	-	-	-
19	30	-	-	-	-	4	-	12	-	-	-	21
20	5	21	-	-	-	9	-	-	-	-	51	9
21	-	4	-	-	-	-	-	-	-	19	24	6
22	-	225	-	-	-	13	-	-	-	-	-	-
23	-	5	-	-	-	-	-	-	-	-	-	-
24	-	5	-	-	-	-	29	14	-	-	-	12
25	45	-	-	-	-	17	2	-	-	-	-	-
26	-	10	-	17	-	-	-	-	-	-	4	-
27	27	5	-	13	7	-	-	-	-	-	5	9
28	-	-	30	21	4	-	-	-	-	42	-	167
29	-	-	2	11	6	-	-	-	-	-	27	-
30	-	2	45	-	-	4	-	-	-	17	6	102
31	-	2	5	2	62	2	-	-	2	-	2	7
Jumlah	122	361	234	94	141	65	31	26	-	90	179	444
Banyaknya Hari Hujan	7	13	10	8	8	10	2	2	-	4	12	15

Alamat Pos: Naliwungu.

Pemeriksa:



PEMERIKSAAN HUJAN
TAHUN 1985

STASIUN HUJAN
No. 256


Tempat pemeriksaan Nedung pucung Tinggi diatas muka laut 18 meter
Kecamatan ... Brangsang Kabupaten ... Nandal
Letaknya tempat pemeriksaan 10 km sebelah ... Selatan dari Kantor
Camat ... Brangsang

HUJAN DALAM MILIMETER

Tanggal menakar	Jan.	Febr.	Maret	April	Mei	Juni	Juli	Agus.	Sept.	Okt.	Nop.	Des.
1	21	14	-	-	30	5	-	-	10	-	38	57
2	-	1	22	-	-	-	-	-	-	-	23	7
3	-	33	10	-	-	-	-	4	-	-	-	7
4	-	-	-	-	-	-	-	3	-	-	2	15
5	5	-	114	29	-	12	-	-	-	-	15	66
6	3	59	-	-	-	-	-	-	-	-	-	13
7	3	-	29	-	-	-	-	-	-	-	-	-
8	-	-	-	-	-	-	-	-	-	-	-	-
9	10	-	-	-	36	-	-	-	-	-	-	-
10	-	-	-	15	-	4	-	-	-	-	-	-
11	-	2	-	22	-	-	-	-	-	55	-	-
12	-	13	-	-	18	-	-	-	-	5	-	-
13	-	33	-	-	12	-	-	-	8	-	-	-
14	2	58	-	-	-	21	-	-	-	31	28	20
15	10	-	-	26	-	-	-	20	-	-	-	-
16	-	13	-	-	19	-	-	-	-	-	-	-
17	8	19	-	9	-	-	-	-	-	3	-	27
18	4	-	46	-	-	-	-	-	-	4	-	-
19	42	-	51	8	-	3	-	-	-	-	29	-
20	2	-	10	-	-	-	-	-	-	-	30	-
21	-	5	-	16	-	-	11	-	-	32	30	23
22	-	314	-	-	-	91	7	-	-	5	-	-
23	-	57	-	-	-	-	-	-	-	1	-	-
24	-	-	-	-	-	-	6	16	-	-	-	21
25	7	-	26	-	-	3	-	-	-	-	-	-
26	-	-	-	24	-	-	-	-	-	-	12	9
27	7	10	-	-	-	-	-	-	4	4	13	3
28	-	-	-	50	12	-	-	-	-	29	-	141
29	-	-	-	17	19	-	-	-	-	2	26	-
30	-	2	-	-	-	-	-	9	-	6	3	90
31	-	2	15	2	73	2	-	-	2	-	2	-
Jumlah	124	631	316	216	219	139	24	52	22	177	219	499
Banyaknya Hari Hujan	13	14	9	10	8	7	3	5	3	12	12	14

Alamat Pos: Kaliwungu.

Pemeriksa:





Lampiran IV


**Gambar Kondisi Sungai Aji Pada Bagian
Hulu, Tengah, dan Hilir**



Gambar Kondisi Sungai Aji Pada Bagian Hulu



Gambar Kondisi Sungai Aji Pada Bagian Tengah



Gambar Kondisi Sungai Aji Pada Bagian Hilir

The logo of Universitas Katolik Segijapranata is a yellow shield-shaped emblem with a scalloped border. Inside the shield, there is a central figure of a white dove with its wings spread, perched on a cross. The text "UNIVERSITAS KATOLIK" is written in a semi-circle at the top, and "SEGIJAPRANATA" is written in a semi-circle at the bottom.

Lampiran V

**Tabel Simpangan Baku Tereduksi, Rata-rata
Tereduksi, Hubungan Antara Kala Ulang,
dengan Faktor Reduksi, Faktor Kurva**

TABEL 6
SIMPANGAN BAKU TEREDUKSI, S_n

n	0	1	2	3	4	5	6	7	8	9
10	0.94	0.96	0.98	0.99	1.00	1.02	1.03	1.04	1.04	1.05
20	1.06	1.06	1.07	1.08	1.08	1.09	1.09	1.10	1.10	1.10
30	1.11	1.11	1.11	1.12	1.12	1.12	1.13	1.13	1.13	1.13
40	1.14	1.14	1.14	1.14	1.14	1.15	1.15	1.15	1.15	1.15
50	1.16	1.16	1.16	1.16	1.16	1.16	1.16	1.17	1.17	1.17
60	1.17	1.17	1.17	1.17	1.18	1.18	1.18	1.18	1.18	1.18
70	1.18	1.18	1.18	1.18	1.18	1.18	1.19	1.19	1.19	1.19
80	1.19	1.19	1.19	1.19	1.19	1.19	1.19	1.19	1.19	1.20
90	1.20	1.20	1.20	1.20	1.20	1.20	1.20	1.20	1.20	1.20
100	1.20									

TABEL 7
RATA-RATA TEREDUKSI, Y_n

0	1	2	3	4	5	6	7	8	9	n
.495	.499	.503	.507	.510	.512	.515	.518	.520	.522	10
.523	.525	.526	.528	.529	.530	.532	.533	.534	.535	20
.536	.537	.538	.538	.539	.540	.541	.541	.542	.543	30
.543	.544	.544	.545	.545	.546	.546	.547	.547	.548	40
.548	.549	.549	.549	.550	.550	.550	.551	.551	.551	50
.552	.552	.552	.553	.553	.553	.553	.554	.554	.554	60
.554	.555	.555	.555	.555	.555	.556	.556	.556	.556	70
.556	.557	.557	.557	.557	.558	.558	.558	.558	.558	80
.558	.558	.558	.559	.559	.559	.559	.559	.559	.559	90
.560										100

TABEL 8
HUBUNGAN ANTARA KALA ULANG
DENGAN FAKTOR REDUKSI
(Y_t)

KALA ULANG [TAHUN]	FAKTOR REDUKSI (Y_t)
2	0.3665
5	1.4999
10	2.2502
25	3.1985
50	3.9019
100	4.6001

FAKTOR KURVA (T,Luas)

Kala ulang	Faktor reduksi y	Luas DPS dalam km ²					
		180 atau kurang	300	600	900	1200	1500 atau lebih
5	1,50	1,28	1,27	1,24	1,22	1,19	1,17
10	2,25	1,56	1,54	1,48	1,44	1,41	1,37
20	2,97	1,88	1,84	1,75	1,70	1,54	1,59
50	3,90	2,35	2,30	2,18	2,10	2,03	1,95
100	4,60	2,78	2,72	2,57	2,47	2,07	2,27
200	5,30	3,27	3,20	3,01	2,89	2,78	2,66
500	6,21	4,01	3,92	3,70	3,56	3,81	3,27
1000	6,91	4,68	4,58	4,32	4,16	4,01	3,85

